Číslo změny:	Obsah změny:	Datum změny:
01	-	-
02	-	-
03	-	-

Objednatel:

SÚSPK

Správa a údržba silnic Plzeňského kraje, p.o.
Koterovská 462/162, 326 00 Plzeň
telefon: +420 377 172 101
e-mail: posta@suspk.eu

Generální projektant:

SUDOP PRAHA

SUDOP PRAHA a.s.
Olšanská 1a, 130 80 Praha 3
tel.: +420 267 094 111
e-mail: praha@sudop.cz

Hlavní inženýr projektu:
ING. ROBERT ZÁPOTOCKÝ

Garant profese:

Středisko:
PROJEKTOVÉ STŘEDISKO PLZEŇ

Vedoucí střediska:	*Odpovědný projektant SO, IO, PS:*	*Vypracoval:*	*Kontroloval:*
ING. OTA HELLER	TEREZA ČASOVÁ	TEREZA ČASOVÁ	ING. ROBERT ZÁPOTOCKÝ

Název akce:

Most ev. č. 180-004 Ledce, přestavba

Číslo smlouvy: 21-291.230

Projektový stupeň: DSP

Část: DOKLADOVÁ ČÁST

PRŮZKUM INŽENÝRSKÝCH SÍTÍ

Datum: 05/2022

Číslo části: E.3.1.1

DOKUMENT LZE UŽÍVAT POUZE VE SMYSLU PŘÍSLUŠNÉ SMLOUVY O DÍLO. ŽÁDNÁ JEHO ČÁST NEMŮŽE BÝT DLE ZÁKONA č.121/2000 Sb. KOPÍROVÁNA NEBO JINÝM ZPŮSOBEM ROZŠIŘOVÁNA BEZ SOUHLASU SUDOP PRAHA a.s.

Stávající inženýrské sítě

Obsah:

- Seznam oslovených vlastníků / správců inženýrských sítí
- Kopie vyjádření vlastníků / správců inženýrských sítí (CD)

poř. č.	vlastník/správce adresa	existence IS ano/ne	číslo vyjádření	datum platnosti vyjádření
1	Česká telekomunikační infrastruktura, a.s., Olšanská 2681/6, 130 00 Praha 3	**ANO**	547600/22	11.02.2024
2	Vodafone Czech Republic, a.s., oddělení technické dokumentace, náměstí Junkových 2, 155 00 Praha 5	NE	220211-1055390509	11.02.2023
3	T-Mobile Czech Republic, a.s., Tomíčkova 2144/1, 148 00 Praha 4	NE	E08587/22	20.02.2023
5	České Radiokomunikace, a.s., odd.Ochrany sítí, Skokanská 2117/1, 169 00 Praha 6	NE	UPTS/OS/297284/2022	14.02.2023
6	ČEPRO, a.s., Centrála společnosti, Dělnická 213/12, 170 00 Praha 7	NE	5560/22	11.02.2023
7	Dial Telecom, a.s., Křižíkova 36a/237, 186 00 Praha 8	NE	CR1001107	11.02.2023
8	Správa a údržba silnic Plzeňského kraje, p.o., Technický úsek, Doudlevecká 54,	0	0	00.01.1900
9	NEW TELEKOM, spol. s r.o., Přípotoční 1519/10c, 100 00 Praha 10	0	0	00.01.1900
10	SITEL, spol. s r.o., Oddělení vyjadřování k sítím, Nad Elektrárnou 1526/45, 106 00 Praha 10	NE	1112200626	11.02.2023
11	NET4GAS, s.r.o., Řešení střetu zájmů, Na Hřebenech II 1718/8, 140 21 Praha 4	NE	1856/22/OVP/N	11.02.2024
13	GasNet, s.r.o., Plynárenská 499/1, 602 00 Brno	**ANO**	5002554113	11.02.2024

poř. č.	vlastník/správce adresa	existence IS ano/ne	číslo vyjádření	datum platnosti vyjádření
14	ČEPS, a.s. , Elektrárenská 774/2, 101 52 Praha 10	NE	202201504	11.02.2024
15	itself, s.r.o., Pálavské nám. 4343/11, 628 00 Brno - Židenice	NE	VYJNEJ-2022-02197-01	17.02.2023
16	OPTILINE, a.s., Příkop 843/4, 602 00 Brno	NE	1412200396	11.02.2023
17	Telia Carrier Czech Republic, a.s., K Červenému dvoru 3269/25a , 130 00 Praha	NE	1312200388	11.02.2023
18	SUPTel, a.s., Pobočka Praha, Dobronická 1257, 148 00 Praha 4	NE	22150586	21.02.2023
19	ha-vel internet, s.r.o., Olešní 587/11A, 712 00 Ostrava - Muglinov	NE	-	-
20	Pilsfree, z.s., Tachovská 41, 323 00 Plzeň	**ANO**	-	11.02.2024
21	ČEZ Distribuce, a.s., Správa dat o síti, Teplická 874/8, 405 02 Děčín IV - Podmokly	**ANO**	0101683989	11.08.2022
22	ČEZ ICT Services, a.s., Správa dat o síti, Duhová 1531/3, 140 53 Praha 4	NE	0700506451	11.02.2023
23	Telco Pro Services, a.s., Oddělení poskytování sítí, Duhová 1531/3, 140 53 Praha 4	NE	0201368317	11.02.2023
24	Krajské ředitelství policie Plzeňského kraje, OIKT , Nádražní 2, 30628 Plzeň	NE	KRPP-693-25/ČJ-2022-0300IT	15.02.2023

poř. č.	vlastník/správce adresa	existence IS ano/ne	číslo vyjádření	datum platnosti vyjádření
25	Bezpečnostní informační služba BIS, Pracoviště 39 - P.O. BOX 1, , 150 07 Praha 57	NE	305-6/2022-BBIS-13	04.03.2024
26	Ministerstvo obrany ČR, Sekce nakládání s majetkem Ministerstva obrany, Odbor ochrany územních zájmů Praha, Hradební 12/772, 110 05 Praha 1	NE	ÚP-623/26-156-2021-1156	25.03.2023
27	Povodí Vltavy, s.p., Závod Berounka, Denisovo nábřeží 14, 301 00 Plzeň	NE	4440/2022/340/Li PVL-3152/202	-
28	ČEVAK a.s., Severní 2264/8, 370 10 České Budějovice	NE	O22070171865	11.02.2024
29	Obec Ledce, Ledce 232, 330 14 Ledce u Plzně	**ANO**	-	-

Kopie vyjádření vlastníků / správců inženýrských sítí (CD)

VYJÁDŘENÍ O EXISTENCI SÍTĚ ELEKTRONICKÝCH KOMUNIKACÍ společnosti CETIN a.s. („Vyjádření“)

A VŠEOBECNÉ PODMÍNKY OCHRANY SÍTĚ ELEKTRONICKÝCH KOMUNIKACÍ společnosti CETIN a.s. („Všeobecné podmínky ochrany SEK“)

toto Vyjádření a Všeobecné podmínky ochrany SEK je vydané dle ustanovení § 101 zákona č. 127/2005 Sb., o elektronických komunikacích a o změně některých souvisejících zákonů, v účinném znění („**Zákon o elektronických komunikacích**“), a dle ustanovení § 161 zákona č. 183/2006 Sb., o územním plánování a stavebním řádu, v účinném znění („**Stavební zákon**“), a dle příslušných ustanovení zákona č. 89/2012 Sb., občanský zákoník, v účinném znění („**Občanský zákoník**“)

Číslo jednací: 547600/22 **Číslo žádosti: 0122 397 401 („Žádost”)**

Název akce („**Stavba**“)	Most ev. č. 180-004 Ledce, přestavba	
Důvod vydání Vyjádření („**Důvod vyjádření**“)	Informace o poloze sítě	
Žadatel	SUDOP PRAHA a.s.	
Stavebník	SUDOP PRAHA a.s.	
Zájmové území	Okres	Plzeň-sever
	Obec	Ledce
	Kat. území / č. parcely	Ledce u Plzně
Platnost Vyjádření		**11. 2. 2024 („Den konce platnosti Vyjádření“)**

Žadatel Žádostí určil a vyznačil Zájmové území, jakož i určil Důvod Vyjádření.

Na základě určení a vyznačení Zájmového území Žadatelem a na základě určení Důvodu Vyjádření vydává společnost CETIN a.s. následující Vyjádření:

Dojde ke střetu se sítí elektronických komunikací (dále jen „**SEK**“) společnosti **CETIN a.s.**

(I) Na Žadatelem určeném a vyznačeném Zájmovém území se vyskytuje SEK společnosti CETIN a.s.; a
(II) Stavebník nebo jím pověřená třetí osoba je povinen řídit se Všeobecnými podmínkami ochrany SEK, které jsou nedílnou součástí Vyjádření; a
(III) pro případ, že bude nezbytné přeložení SEK, zajistí vždy takové přeložení SEK její vlastník, společnost CETIN a.s. Stavebník, který vyvolal překládku SEK je dle ustanovení § 104 odst. 17 Zákona o elektronických komunikacích povinen uhradit společnosti CETIN a.s. veškeré náklady na nezbytné úpravy dotčeného úseku SEK, a to na úrovni stávajícího technického řešení; a
(IV) pro účely přeložení SEK dle bodu (III) tohoto Vyjádření je Stavebník povinen uzavřít se společností CETIN a.s. Smlouvu o realizaci překládky SEK; a
(V) Stavebník a/nebo Žadatel není oprávněn užít toto Vyjádření k podání jakékoliv žádosti o vydání jakéhokoliv správního rozhodnutí či jiného rozhodnutí majícího obdobný charakter.

Číslo jednací: 547600/22 Číslo žádosti: 0122 397 401

Vyjádření je platné pouze pro Zájmové území určené a vyznačené Žadatelem, jakož i pro Důvod Vyjádření stanovený a určený Žadatelem v Žádosti.

Vyjádření pozbývá platnosti i) dnem, kdy je Žadatelem a/nebo Stavebníkem použito k podání žádosti o vydání jakéhokoliv správního rozhodnutí či jiného rozhodnutí majícího obdobný charakter a/nebo dnem zahájení jakéhokoliv správního rozhodnutí či jiného rozhodnutí majícího obdobný charakter, ve kterém bylo Vyjádření použito, ii) uplynutím doby platnosti v tomto Vyjádření uvedené, iii) změnou rozsahu Zájmového území či změnou Důvodu Vyjádření uvedeného v Žádosti a/nebo iv) porušením Všeobecných podmínek ochrany SEK, to vše v závislosti na tom, která ze skutečností rozhodná pro pozbytí platnosti Vyjádření nastane nejdříve.

Společnost CETIN a.s. vydáním tohoto Vyjádření poskytla Žadateli pro Žadatelem určené a vyznačené Zájmové území veškeré informace o SEK dostupné společnosti CETIN a.s. ke dni podání Žádosti.

Ze strany společnosti CETIN a.s. může v některých případech docházet ke zpracování Vašich osobních údajů. Ke zpracování Vašich osobních údajů dochází vždy v souladu s platnými právními předpisy. Konkrétní zásady a podmínky zpracování osobních údajů společností CETIN a.s. jsou dostupné na https://www.cetin.cz/zasady-ochrany-osobnich-udaju.

V případě dotazů k Vyjádření kontaktujte prosím asistenční linku 800 630 630.

Přílohami Vyjádření jsou:

- *Všeobecné podmínky ochrany SEK*
- *Informace k vytýčení SEK ve vlastnictví společnosti CETIN a.s.*
- *Informace o možném napojení na SEK ve vlastnictví společnosti CETIN a.s.*
- *Situační výkres (obsahuje Zájmové území určené a vyznačené Žadatelem a výřezy účelové mapy SEK)*

Vyjádření vydala společnost **CETIN a.s.** dne: 11. 2. 2022.

CETIN a.s.
Českomoravská 2510/19, Libeň
190 00 Praha 9
DIČ: CZ04084063
102

Číslo jednací: 547600/22 Číslo žádosti: 0122 397 401

VŠEOBECNÉ PODMÍNKY OCHRANY SÍTĚ ELEKTRONICKÝCH KOMUNIKACÍ společnosti CETIN a.s.

1. PLATNOST VŠEOBECNÝCH PODMÍNEK

i) Tyto Všeobecné í podmínky ochrany sítě elektronických komunikací (dále jen „**VPOSEK**“) tvoří součást Vyjádření (jak je tento pojem definován níže v článku 2 VPOSEK).
ii) V případě rozporu mezi Vyjádřením a těmito VPOSEK mají přednost ustanovení Vyjádření, pokud není těmito VPOSEK stanoveno jinak.

2. DEFINICE

Níže uvedené termíny, jsou-li použity v těchto VPOSEK a uvozeny velkým písmenem, mají následující význam, není-li těmito VPOSEK a/nebo Příslušnými požadavky stanoveno výslovně jinak:

„**CETIN**“ znamená CETIN a.s. se sídlem Českomoravská 2510/19, Libeň, 190 00 Praha 9, IČO: 04084063, zapsaná v obchodním rejstříku vedeném Městským soudem v Praze pod spz. B 20623;
„**Den**“ je kalendářní den;
„**Kabelovod**“ podzemní zařízení sestávající se z tělesa Kabelovodu a kabelových komor, sloužící k zatahovaní kabelů a ochranných trubek;
„**Občanský zákoník**“ znamená zákon č. 89/2012 Sb., občanský zákoník, v účinném znění;
„**POS**“ je zaměstnanec společnosti CETIN, pověřený ochranou sítě, Josef Dobeš, tel.: 724 026 274, e-mail: josef.dobes@cetin.cz;
„**Pracovní den**“ znamená Den, kromě soboty, neděle, a státních svátků a ostatních svátků ve smyslu zákona č. 245/2000 Sb., o státních svátcích, o významných dnech a o dnech pracovního klidu, v účinném znění;
„**Příslušné požadavky**“ znamená jakýkoli a každý příslušný právní předpis, vč. technických norem, nebo normativní právní akt veřejné správy či samosprávy, nebo jakékoli rozhodnutí, povolení, souhlas nebo licenci, včetně podmínek, které s ním souvisí;
„**Překládka**“ je stavba spočívající ve změně trasy vedení SEK ve vlastnictví CETIN nebo přemístění zařízení SEK ve vlastnictví CETIN; Stavebník, který Překládku vyvolal, je dle ustanovení § 104 odst. 17 Zákona o elektronických komunikacích povinen uhradit společnosti CETIN veškeré náklady na nezbytné úpravy dotčeného úseku SEK, a to na úrovni stávajícího technického řešení;
„**SEK**“ je síť elektronických komunikací ve vlastnictví CETIN;
„**Stavba**“ je stavba a/nebo činnosti ve vztahu, k níž bylo vydáno Vyjádření, a je prováděna Stavebníkem a/nebo Žadatelem v souladu s Příslušnými požadavky, povolená příslušným správním rozhodnutím vydaným dle Stavebního zákona;
„**Stavebník**“ je osoba takto označená ve Vyjádření;
„**Stavební zákon**“ je zákon č. 183/2006 Sb., o územním plánování a stavebním řádu;
„**Vyjádření**“ je vyjádření o existenci sítě elektronických komunikací vydané společností CETIN dne 11. 2. 2022 pod č.j 547600/22;
„**Zájmové území**“ je území označené Žadatelem a/nebo Stavebníkem v Žádosti;
„**Situační výkres**“ je výkres, který je přílohou Vyjádření a obsahuje Zájmové území určené a vyznačené Žadatelem v Žádosti a výřezy účelové mapy SEK;
„**Zákon o elektronických komunikacích**“ je zákon č. 127/2005 Sb., o elektronických komunikacích a o změně některých souvisejících zákonů, v účinném znění;
„**Žadatel**“ je osoba takto označená ve Vyjádření.
„**Žádost**“ je žádost, kterou Žadatel a/nebo Stavebník požádal CETIN o vydání Vyjádření.

3. PLATNOST A ÚČINNOST VPOSEK

Tyto VPOSEK jsou platné a účinné Dnem odeslání Vyjádření na i) adresu elektronické pošty Stavebníka a/nebo Žadatele uvedenou v Žádosti nebo ii) adresu pro doručení prostřednictvím poštovní přepravy uvedenou Stavebníkem a/nebo Žadatelem v Žádosti.

4. OBECNÁ PRÁVA A POVINNOSTI STAVEBNÍKA A/NEBO ŽADATELE

(i) Stavebník, Žadatel je výslovně srozuměn s tím, že SEK je veřejně prospěšným zařízením, byla zřízena ve veřejném zájmu a je chráněna Příslušnými požadavky.
(ii) SEK je chráněna ochranným pásmem, jehož rozsah je stanoven (a) ustanovením § 102 Zákona o elektronických komunikacích a/nebo (b) právními předpisy účinnými před Zákonem o elektronických komunikacích, není-li Příslušnými požadavky stanoveno jinak.
(iii) Stavebník, Žadatel nebo jím pověřená třetí osoba, je povinen při provádění Stavby nebo jiných prací, při odstraňování havárií a projektování staveb, řídit se Příslušnými požadavky, správnou praxí v oboru stavebnictví a technologickými postupy a je povinen učinit veškerá nezbytná opatření vyžadovaná Příslušnými požadavky k ochraně SEK před poškozením. Povinnosti dle tohoto odstavce má Stavebník rovněž ve vztahu k SEK, které se nachází mimo Zájmové území.
(iv) Při zjištění jakéhokoliv rozporu mezi údaji v Situačním výkresu, který je přílohou Vyjádření a skutečným stavem, je Stavebník a/nebo Žadatel povinen bez zbytečného odkladu, nejpozději Den následující po zjištění takové skutečnosti, zjištěný rozpor oznámit POS.
(v) Stavebník, Žadatel nebo jím pověřená třetí osoba, je povinen každé poškození či krádež SEK bezodkladně, nejpozději Den následující po zjištění takové skutečnosti, oznámit takovou skutečnost dohledovému centru společnosti CETIN na telefonní číslo +420 238 464 190.
(vi) Bude-li Stavebník, Žadatel nebo jím pověřená třetí osoba na společnosti CETIN požadovat, aby se jako účastník správního řízení, pro jehož účely bylo toto Vyjádření vydáno, vzdala práva na odvolání proti rozhodnutí vydanému ve správním řízení, je oprávněn kontaktovat POS.

5. POVINNOSTI STAVEBNÍKA PŘI PŘÍPRAVĚ STAVBY

(i) Při projektování Stavby je Stavebník povinen zajistit, aby projektová dokumentace Stavby (i) zohledňovala veškeré požadavky na ochranu SEK vyplývající z Příslušných požadavků, zejména ze Zákona o elektronických komunikacích a Stavebního zákona, (ii) respektovala správnou praxi v oboru stavebnictví a technologické postupy a (iii) umožňovala, aby i po provedení a umístění Stavby dle takové projektové dokumentace byla společnost CETIN, jako vlastník SEK schopna bez jakýkoliv omezení a překážek provozovat SEK, provádět údržbu a opravy SEK.
(ii) Nebude-li možné projektovou dokumentací zajistit některý, byť i jeden z požadavků dle předchozího odstavce (i) a/nebo umístění Stavby by mohlo způsobit, že nebude naplněn některý, byť i jeden z požadavků dle předchozího odstavce (i), vyvolá Stavebník Překládku.
(iii) Při projektování Stavby, která se nachází nebo je u ní zamýšleno, že se bude nacházet v ochranném pásmu radiových tras společnosti CETIN a překračuje výšku 15 m nad zemským povrchem, a to včetně dočasných objektů zařízení staveniště (jeřáby, konstrukce, atd.) je Stavebník povinen písemně kontaktovat POS za účelem získání konkrétního stanoviska a podmínek k ochraně radiových tras společnosti CETIN a pro určení, zda Stavba vyvolá Překládku. Ochranné pásmo radiových tras v šíři 50m je zakresleno do situačního výkresu, který je součástí tohoto Vyjádření.

VŠEOBECNÉ PODMÍNKY OCHRANY SÍTĚ ELEKTRONICKÝCH KOMUNIKACÍ společnosti CETIN a.s.

(iv) Pokud se v Zájmovém území nachází podzemní silové vedení (NN) ve vlastnictví společnosti CETIN, je Stavebník povinen ve vztahu k projektové dokumentaci zajistit totéž, co je uvedeno pod písm (i) tohoto článku 5, přičemž platí, že Stavebník vyvolá Překládku v případech uvedených pod písm (ii) tohoto článku 5.

(v) Stavebník je povinen při projektování Stavby, která je stavbou (a) zařízení silových elektrických sítí (VN, VVN a ZVVN) a/nebo (b) trakčních vedení, provést výpočet či posouzení rušivých vlivů na SEK, zpracovat ochranná opatření, to vše dle a v souladu s Příslušnými požadavky. Stavebník je povinen nejpozději třicet (30) Dnů před podáním žádosti o vydání příslušného správního rozhodnutí k umístění Stavby dle Stavebního zákona předat POS výpočet či posouzení rušivých vlivů na SEK a zpracovaná ochranná opatření.

(vi) Je-li Stavba v souběhu s Kabelovodem, nebo Kabelovod kříží, je Stavebník povinen nejpozději ke Dni, ke kterému započne se zpracováním projektové dokumentace ke Stavbě, oznámit POS a projednat s POS (a) veškeré případy, kdy trajektorie podvrtů a protlaků budou vedeny ve vzdálenosti menší, než je 1,5 m od Kabelovodu a (b) jakékoliv výkopové práce, které budou nebo by mohly být vedeny v úrovni či pod úrovní Kabelovodu nebo kabelové komory.

(vii) Je-li Stavba umístěna nebo má být umístěna v blízkosti Kabelovodu, ve vzdálenosti menší, než jsou 2 m nebo kříží-li Stavba Kabelovod ve vzdálenosti menší, než je 0,5 m nad nebo kdekoli pod Kabelovodem, je Stavebník povinen předložit POS k posouzení zakreslení Stavby v příčných řezech, přičemž do příčného řezu je Stavebník rovněž povinen zakreslit profil kabelové komory.

6. POVINNOSTI STAVEBNÍKA PŘI PROVÁDĚNÍ STAVBY

(i) Stavebník je před započetím jakýchkoliv zemních prací ve vztahu ke Stavbě povinen vytýčit trasu SEK na terénu dle Příslušných požadavků a dle Stavebního zákona. S vytýčenou trasou SEK je Stavebník povinen seznámit všechny osoby, které budou anebo by mohly zemní práce ve vztahu ke Stavbě provádět. V případě porušení této povinnosti bude Stavebník odpovědný společnosti CETIN za náklady a škody, které porušením této povinnosti společnosti CETIN vzniknou a je povinen je společnosti CETIN uhradit.

(ii) Pět (5) Pracovních dní před započetím jakýchkoliv prací ve vztahu ke Stavbě je Stavebník povinen oznámit společnosti CETIN, že zahájí práce či činnosti ve vztahu ke Stavbě. Písemné oznámení dle předchozí věty zašle Stavebník na adresu elektronické pošty POS a bude obsahovat minimálně číslo jednací Vyjádření a kontaktní údaje Stavebníka.

(iii) Stavebník je povinen zabezpečit a zajistit SEK proti mechanickému poškození, a to zpravidla dočasným umístěním silničních betonových panelů nad kabelovou trasou SEK. Do doby, než je zajištěna a zabezpečena ochrana SEK proti mechanickému poškození, není Stavebník oprávněn přejíždět vozidly nebo stavební mechanizací kabelovou trasu SEK. Při přepravě vysokých nákladů nebo při projíždění stroji, vozidly či mechanizací pod nadzemním vedením SEK je Stavebník povinen prověřit, zda výška nadzemního vedení SEK je dostatečná a umožňuje spolehlivý a bezpečný způsob přepravy nákladu či průjezdu strojů, vozidel či mechanizace.

(iv) Při provádění zemních prací v blízkosti SEK je Stavebník povinen postupovat tak, aby nedošlo ke změně hloubky uložení nebo prostorového uspořádání SEK. V místech, kde SEK vystupuje ze země do budovy, rozváděče, na sloup apod. je Stavebník povinen vykonávat zemní práce se zvýšenou mírou opatrnosti, výkopové práce v blízkosti sloupů nadzemního vedení SEK je Stavebník povinen provádět v takové vzdálenosti od sloupu nadzemního vedení SEK, která je dostatečná k tomu, aby nedošlo nebo nemohlo dojít k narušení stability sloupu nadzemního vedení SEK. Stavebník je povinen zajistit, aby jakoukoliv jeho činností nedošlo bez souhlasu a vědomí společnosti CETIN (a) ke změně nivelety terénu, a/nebo (b) k výsadbě trvalých porostů, a/nebo (c) ke změně rozsahu a změně konstrukce zpevněných ploch. Pokud došlo k odkrytí SEK, je Stavebník povinen SEK po celou dobu odkrytí náležitě zabezpečit proti prověšení, poškození a odcizení.

(v) Zjistí-li Stavebník kdykoliv během provádění prací ve vztahu ke Stavbě jakýkoliv rozpor mezi údaji v projektové dokumentaci a skutečností, je povinen bezodkladně přerušit práce a oznámit zjištěný rozpor na adresu elektronické pošty POS. Stavebník není oprávněn pokračovat v pracích ve vztahu ke Stavbě do doby, než získá písemný souhlas POS s pokračováním prací.

(vi) Stavebník není bez předchozího písemného souhlasu společnosti CETIN oprávněn manipulovat s kryty kabelových komor, jakkoliv zakrývat vstupy do kabelových komor, a to ani dočasně, vstupovat do kabelových komor, jakkoliv manipulovat s případně odkrytými prvky SEK či s jakýmkoliv jiným zařízením se SEK souvisejícím. Rovněž bez předchozího písemného souhlasu společnosti CETIN není Stavebník oprávněn umístit nad trasou Kabelovodu jakoukoliv jinou síť technické infrastruktury v podélném směru.

(vii) Byla-li v souladu s Vyjádřením a těmito VPOSEK odkryta SEK je Stavebník povinen tři (3) Pracovní dny před zakrytím SEK písemně oznámit POS zakrytí SEK a vyzvat ho ke kontrole před zakrytím. Oznámení Stavebníka dle předchozí věty musí obsahovat minimálně předpokládaný Den zakrytí, číslo jednací Vyjádření a kontaktní údaje Stavebníka. Stavebník není oprávněn provést zakrytí do doby, než získá písemný souhlas POS se zakrytím.

7. ROZHODNÉ PRÁVO

Vyjádření a VPOSEK se řídí českým právem, zejména Občanským zákoníkem, Zákonem o elektronických komunikacích a Stavebním zákonem. Veškeré spory z Vyjádření či VPOSEK vyplývající budou s konečnou platností řešeny u příslušného soudu České republiky.

8. PÍSEMNÝ STYK

Písemným stykem či pojmem „písemně“ se pro účely Vyjádření a VPOSEK rozumí předání zpráv jedním z těchto způsobů:
- v listinné podobě;
- e-mailovou zprávou s uznávaným elektronickým podpisem dle zák. č. 297/2016 Sb., o službách vytvářejících důvěru pro elektronické transakce, v účinném znění; a/nebo e-mailovou zprávou zaslanou na adresu POS;

9. ZÁVĚREČNÁ USTANOVENÍ

(i) Stavebník, Žadatel nebo jím pověřená třetí osoba je počínaje Dnem převzetí Vyjádření povinen užít informace a data uvedená ve Vyjádření pouze a výhradně k účelu, pro který mu byla tato poskytnuta. Stavebník, Žadatel nebo jím pověřená třetí osoba není oprávněn informace a data rozmnožovat, rozšiřovat, pronajímat, půjčovat či jinak umožnit jejich užívání třetí osobou bez předchozího písemného souhlasu společnosti CETIN.

(ii) Pro případ porušení kterékoliv z povinností Stavebníka, Žadatele nebo jím pověřené třetí osoby, založené Vyjádřením /nebo těmito VPOSEK je Stavebník, Žadatel či jím pověřená třetí osoba odpovědný za veškeré náklady a škody, které společnosti CETIN vzniknou porušením povinnosti Stavebníka, Žadatele nebo jím pověřené třetí osoby.

Číslo jednací: 547600/22 Číslo žádosti: 0122 397 401

Informace o možném napojení na SEK ve vlastnictví společnosti CETIN a.s.

CETIN a.s. („CETIN“) poskytuje dle ustanovení § 161 odst. 1 Stavebního zákona tyto informace o podmínkách napojení Stavby a/nebo budovy označené v Žádosti na již existující SEK:

(i) specifické podmínky napojení Stavby a/nebo budovy označené v Žádosti na již existující SEK Vám za společnost CETIN poskytne Klesová Jana, Lidická 912 Plzeň, e-mail: jana.klesova@cetin.cz („**Kontaktní osoba CETIN**”). Kontaktní osoba CETIN pro Vás bude koordinátorem případného napojení Stavby a/nebo budovy označené v Žádosti na již existující SEK, zejména poskytne informace o technickém řešení napojení a stanoví přípojný bod na již existující SEK;

(ii) předpokladem pro napojení Stavby a/nebo budovy označené v Žádosti na již existující SEK je získání veškerých povolení a souhlasů vyžadovaných platnými právními předpisy pro vybudování té části SEK, která je nezbytná pro napojení Stavby a/nebo budovy označené v Žádosti na již existující SEK, je-li takových povolení a souhlasů dle platných právních předpisů pro vybudování SEK třeba, a rovněž splnění veškerých technických podmínek pro napojení na již existující SEK;

Další pro Vás užitečné informace k napojení na SEK ve vlastnictví společnosti CETIN a.s:

- pokud Vaše Stavba bude umísťována na základě správního rozhodnutí, doporučujeme žádost o vydání takového správního rozhodnutí podat tak, aby žádost obsahovala rovněž stavbu přípojky k SEK;
- doporučujeme stavbu přípojky k SEK v žádosti o vydání správního rozhodnutí označit jako stavební objekt - „SO trasa SEK společnosti CETIN a.s.“;
- trasu přípojky k SEK a místo napojení přípojky k SEK na již existující SEK společnosti CETIN a.s. konzultujte prosím s Kontaktní osobou CETIN;
- v případě, že jste dali na naše doporučení, a Vaše žádost o vydání správního rozhodnutí k umístění Stavby obsahovala rovněž stavbu přípojky k SEK, informujte Kontaktní osobu CETIN o nabytí právní moci správního rozhodnutí vydaného na Stavbu a stavbu přípojky k SEK, společnost CETIN a.s. se s Vámi dohodne na postoupení práv a povinností vyplývajících ze správního rozhodnutí na stavbu přípojky k SEK a zajistí výstavbu přípojky k SEK;
- stavíte-li budovu a/nebo je-li budova podstatně rekonstruována, mějte na paměti, že taková budova musí být vybavena fyzickou infrastrukturou uvnitř budovy, která umožní zavedení sítě elektronických komunikací až do koncového bodu sítě v prostoru budovy, který užívá koncový uživatel, budova musí být vybavena přístupovým bodem budovy - upozorňujeme, že se jedná o požadavky stanovené právním předpisem, zákonem č. 194/2017 Sb., o opatřeních ke snížení nákladů na zavádění vysokorychlostních sítí elektronických komunikací a o změně některých souvisejících zákonů, v účinném znění;
- doporučujeme provést přípravu budovy na následné vybudování vnitřních komunikačních rozvodů (např. trubkováním ve zdivu) nebo vybudovat vlastní komunikační rozvody umožňující napojení k SEK;
- stavíte-li budovu, mějte na paměti, že tato musí umožňovat vstup silnoproudých a komunikačních kabelů do budovy, umístění rozvodných skříní a provedení vnitřních silnoproudých a komunikačních rozvodů až ke koncovým bodům sítě. Vnitřní komunikační rozvody musí splňovat požadavky na zabezpečení proti zneužití;
- společnost CETIN a.s. Vám nabízí zhotovení typového projektu pro realizaci vnitřních rozvodů, koncového bodu sítě a řešení vstupu vedení SEK ke koncovému bodu sítě. Máte-li o zhotovení takového typového projektu zájem, prosím obraťte se na Kontaktní osobu CETIN, dohodne s Vámi vše potřebné.

Požadujete-li jakékoliv další informace o možném napojení Stavby a/nebo budovy označené v Žádosti na již existující SEK, prosíme kontaktujte Kontaktní osobu CETIN.

A zde www.zrychlujemecesko.cz můžete zjistit, jak je lokalita, kterou jste označil v Žádosti pokryta SEK ve vlastnictví CETIN, jakou rychlost připojení SEK umožňuje, a jak takové připojení můžete získat.

Číslo jednací: 547600/22 Číslo žádosti: 0122 397 401

Informace k vytyčení *SEK*

V případě požadavku na vytyčení *SEK* společnosti *CETIN* se, prosím, obracejte na společnosti uvedené níže:

CETIN a.s. - středisko Čechy západ

se sídlem:	Českomoravská 2510/19, Libeň, 190 00 Praha 9	
IČ:	04084063	DIČ: CZ04084063
kontakt:	tel: 238461858, obslužná doba 8 - 14 hod, Jaroslav Josef, Plzeň Lidická 20, MT: 721 030 638 mezi 7:00 a 8:00	

(tiskový formát A3) Příloha k Vyjádření č.j.: 547600/22 Číslo žádosti: 0122 397 401

SITUAČNÍ VÝKRES - ZÁJMOVÉ ÚZEMÍ

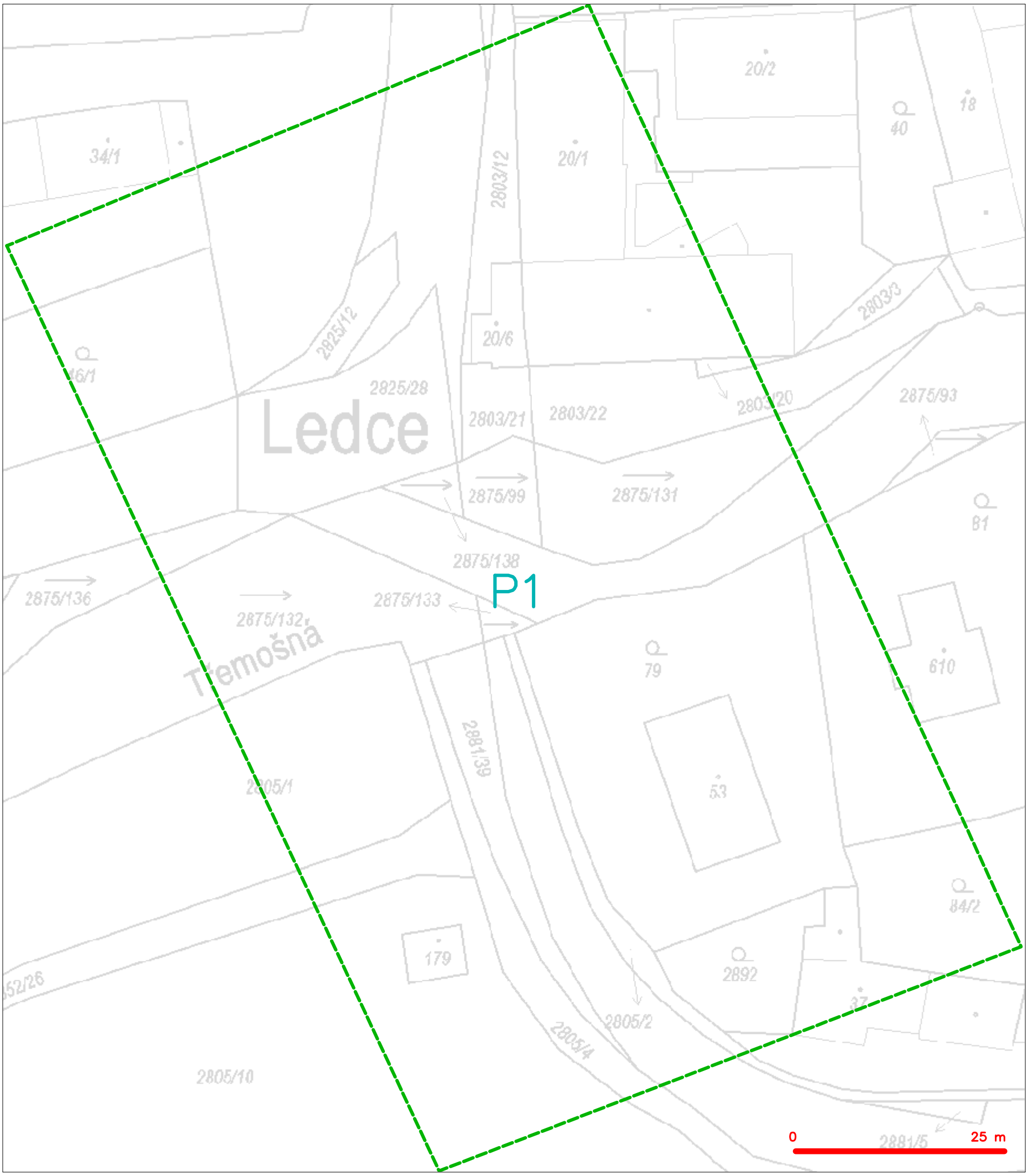

LEGENDA

hranice zájmového území k vyjádření

CETIN a.s.
Českomoravská 2510/19, Libeň
190 00 Praha 9
DIČ: CZ04084063
102

SITUAČNÍ VÝKRES - POLYGON 1

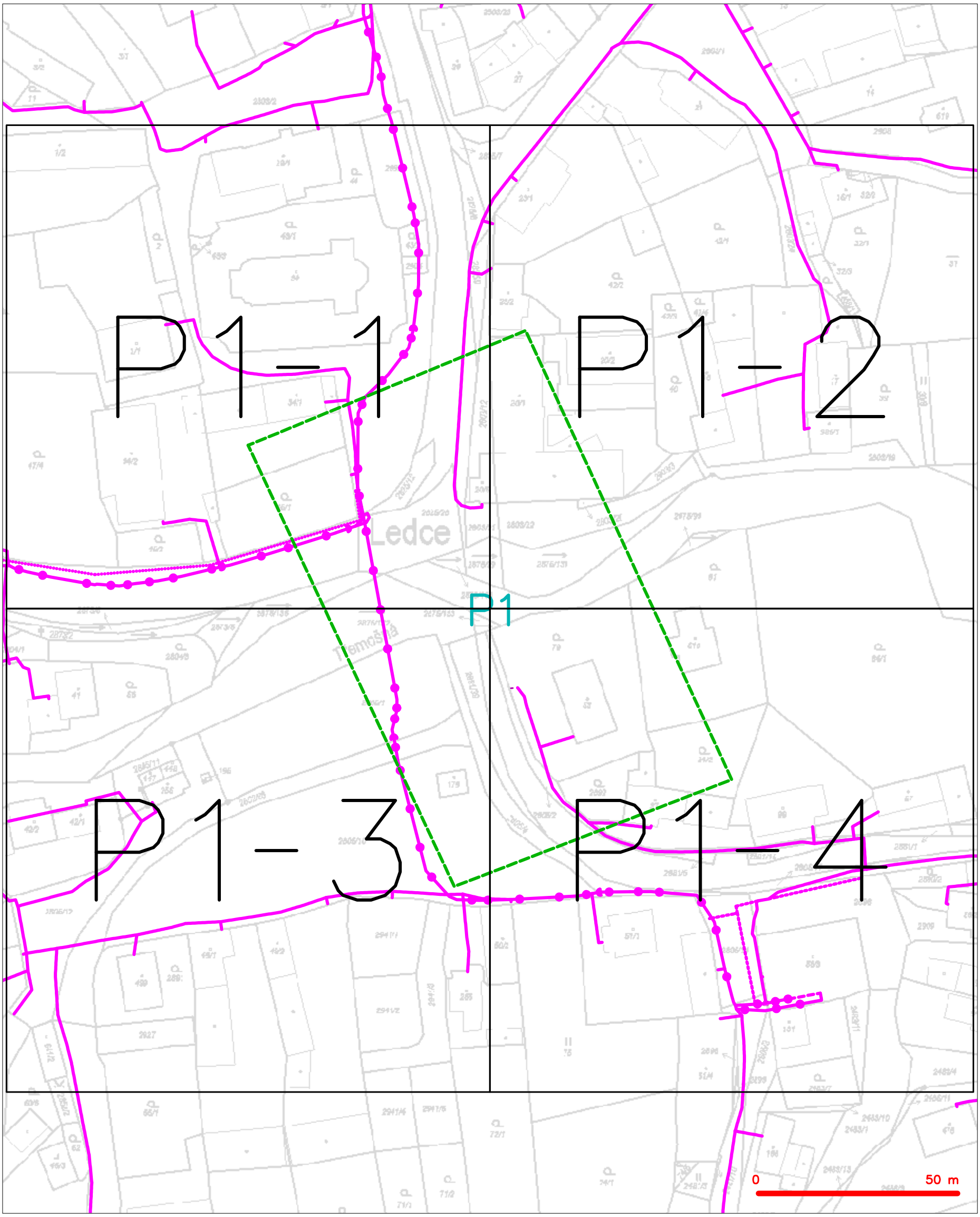

LEGENDA

- hranice zájmového území k vyjádření
- NN přípojka, území s NN přípojkou CETIN
- zaměřený průběh metalického kabelu
- zaměřený průběh optického kabelu, HDPE trubky nebo souběh optického a metalického kabelu
- nezaměřený průběh metalického kabelu
- nadzemní sítě cizí
- nezaměřený průběh optického kabelu, HDPE trubky nebo souběh optického a metalického kabelu
- RR radiové sítě, ochranné pásmo radiové sítě
- nadzemní sítě
- neprovozované sítě
- C podzemní sítě cizí
- sítě s NN
- kolektor, kabelovod

SITUAČNÍ VÝKRES - POLYGON 1, list kladu P1-1

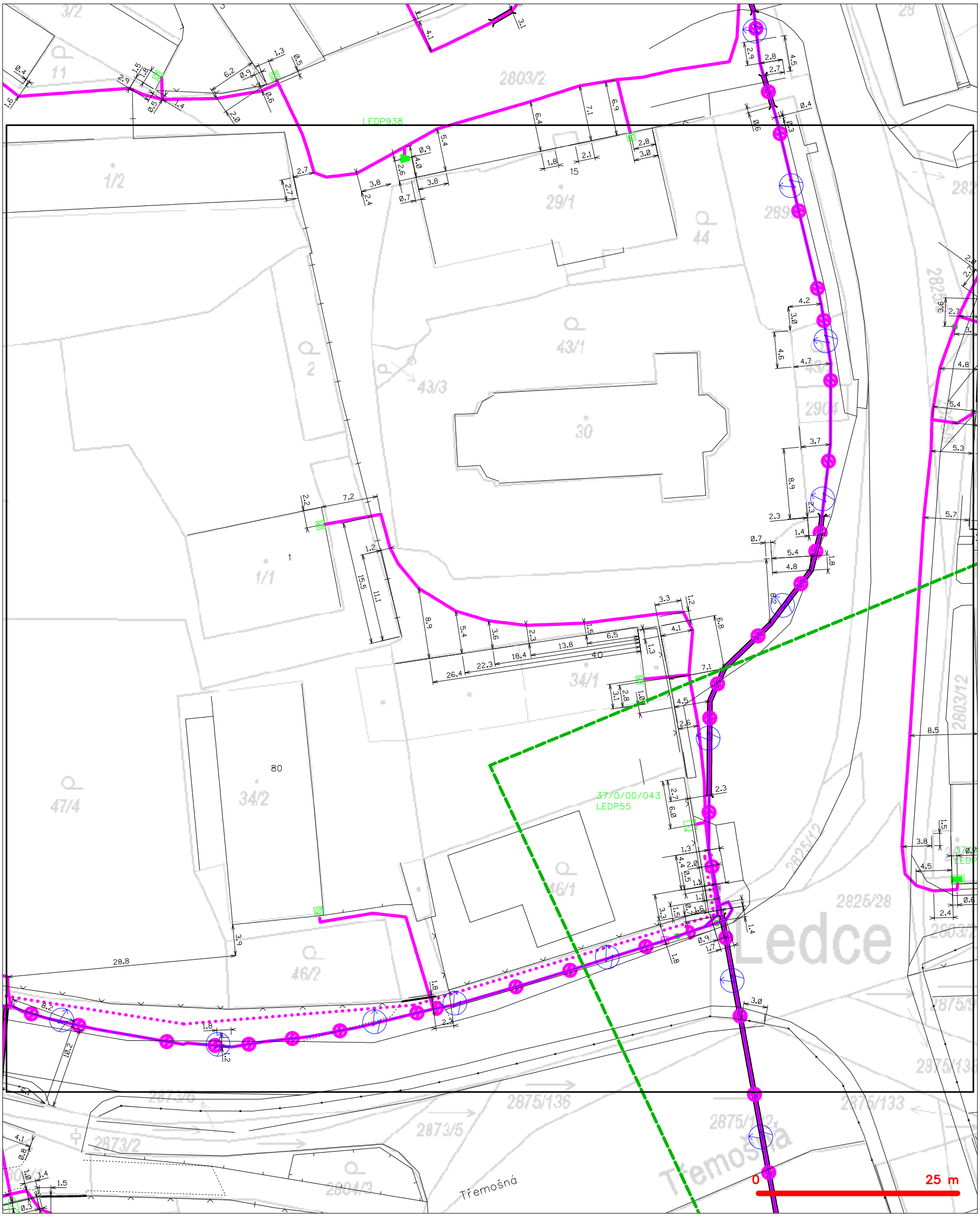

LEGENDA

- hranice zájmového území k vyjádření
- NN přípojka, území s NN přípojkou CETIN
- zaměřený průběh metalického kabelu
- zaměřený průběh optického kabelu, HDPE trubky nebo souběh optického a metalického kabelu
- nezaměřený průběh metalického kabelu
- nadzemní sítě cizí
- nezaměřený průběh optického kabelu, HDPE trubky nebo souběh optického a metalického kabelu
- RR radiové sítě, ochranné pásmo radiové sítě
- nadzemní sítě
- neprovozované sítě
- C podzemní sítě cizí
- sítě s NN
- kolektor, kabelovod

SITUAČNÍ VÝKRES - POLYGON 1, list kladu P1-2

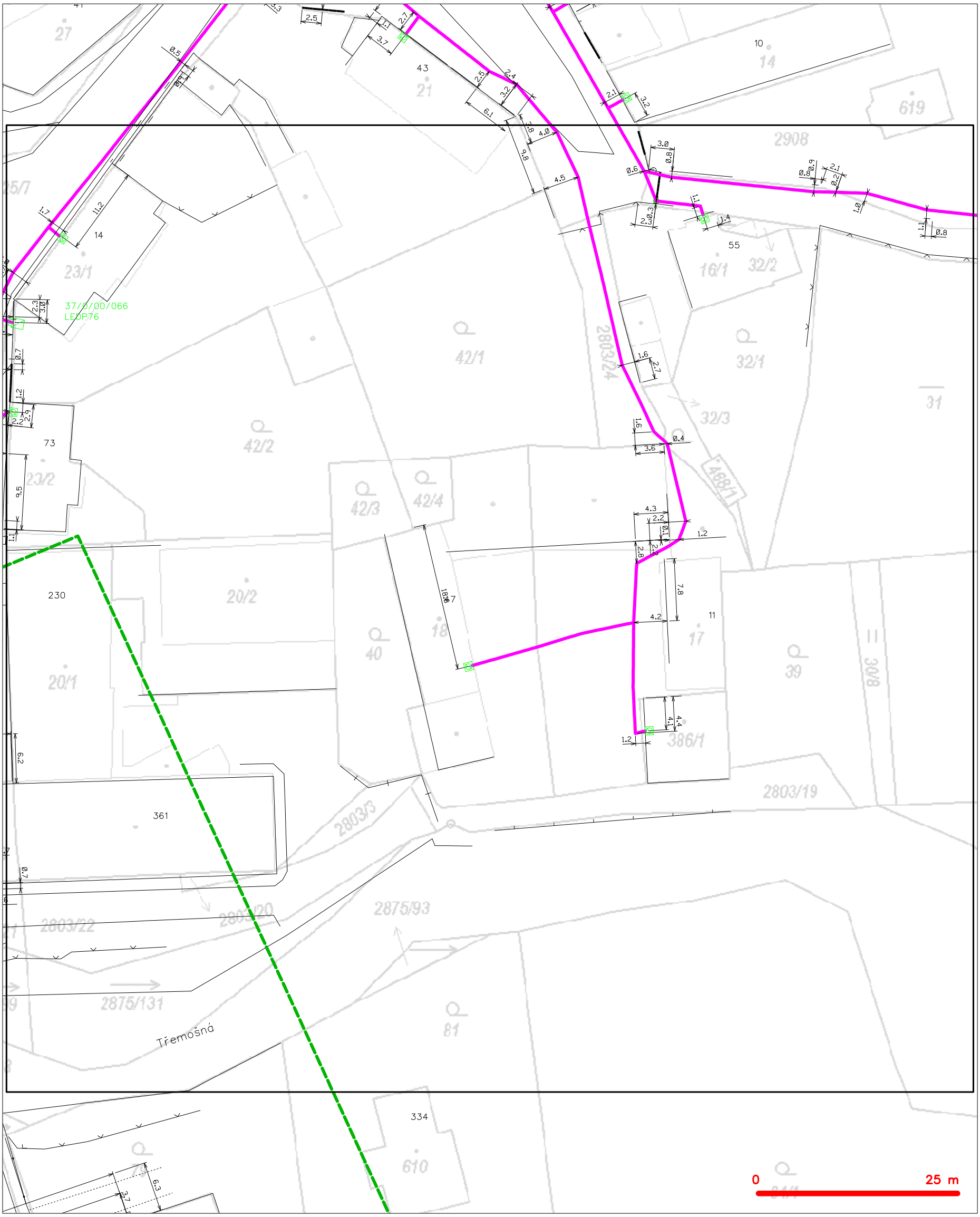

LEGENDA

- hranice zájmového území k vyjádření
- NN přípojka, území s NN přípojkou CETIN
- zaměřený průběh metalického kabelu
- zaměřený průběh optického kabelu, HDPE trubky nebo souběh optického a metalického kabelu
- nezaměřený průběh metalického kabelu
- nadzemní sítě cizí
- nezaměřený průběh optického kabelu, HDPE trubky nebo souběh optického a metalického kabelu
- RR radiové sítě, ochranné pásmo radiové sítě
- nadzemní sítě
- neprovozované sítě
- C podzemní sítě cizí
- sítě s NN
- kolektor, kabelovod

SITUAČNÍ VÝKRES - POLYGON 1, list kladu P1-3

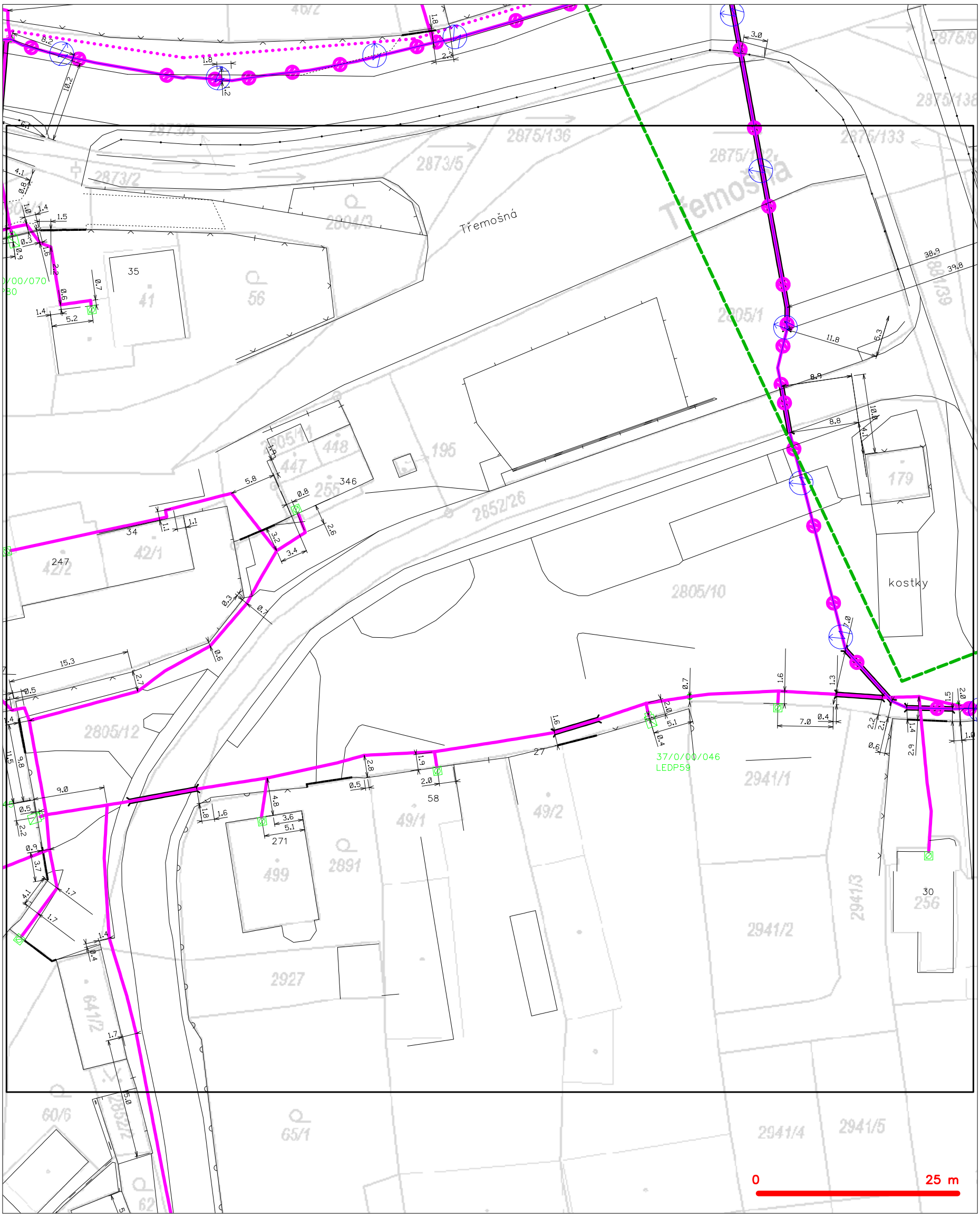

LEGENDA

- hranice zájmového území k vyjádření
- NN přípojka, území s NN přípojkou CETIN
- zaměřený průběh metalického kabelu
- zaměřený průběh optického kabelu, HDPE trubky nebo souběh optického a metalického kabelu
- nezaměřený průběh metalického kabelu
- nadzemní sítě cizí
- nezaměřený průběh optického kabelu, HDPE trubky nebo souběh optického a metalického kabelu
- RR radiové sítě, ochranné pásmo radiové sítě
- nadzemní sítě
- neprovozované sítě
- C podzemní sítě cizí
- sítě s NN
- kolektor, kabelovod

SITUAČNÍ VÝKRES - POLYGON 1, list kladu P1-4

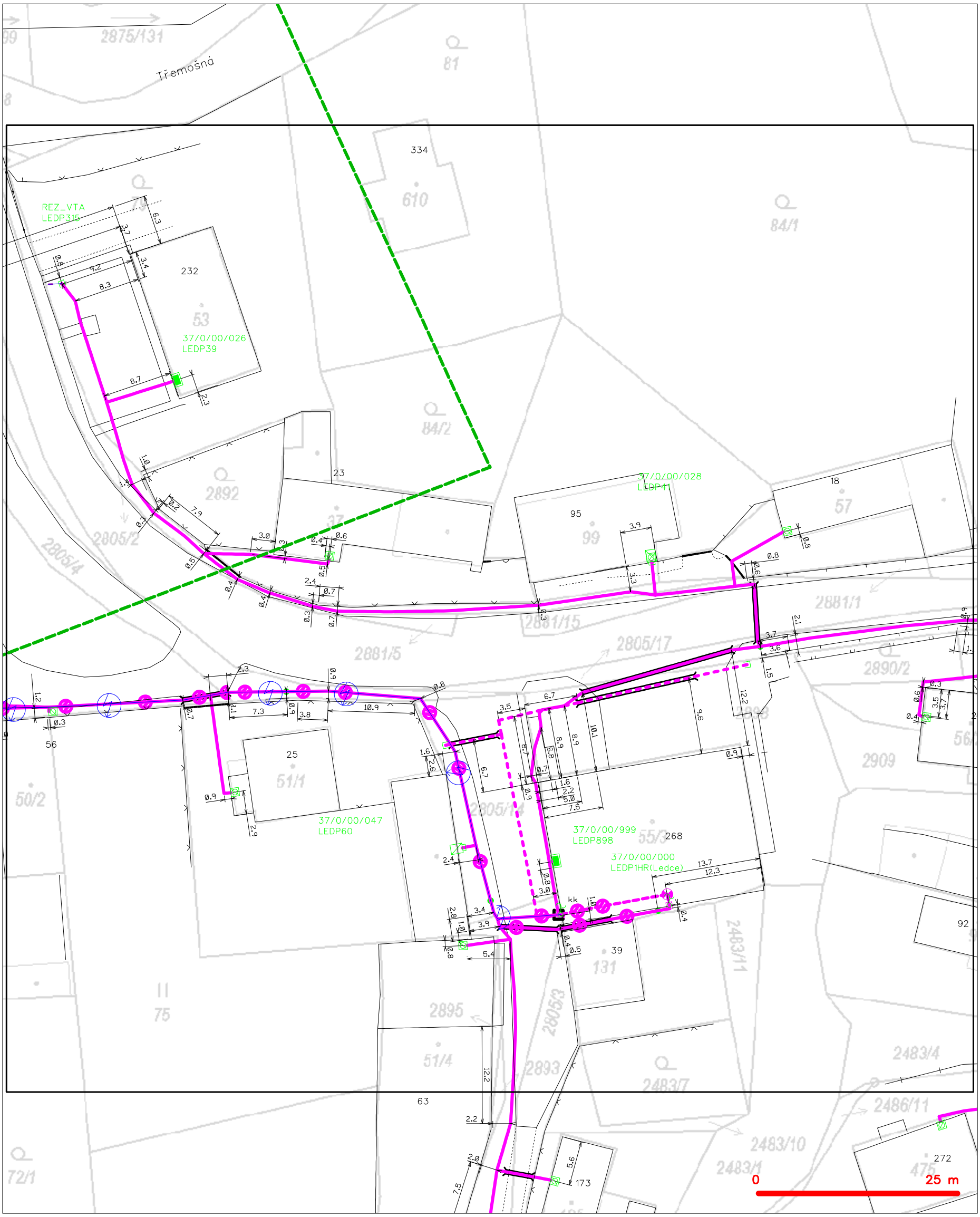

LEGENDA

- hranice zájmového území k vyjádření
- NN přípojka, území s NN přípojkou CETIN
- zaměřený průběh metalického kabelu
- zaměřený průběh optického kabelu, HDPE trubky nebo souběh optického a metalického kabelu
- nezaměřený průběh metalického kabelu
- nadzemní sítě cizí
- nezaměřený průběh optického kabelu, HDPE trubky nebo souběh optického a metalického kabelu
- RR radiové sítě, ochranné pásmo radiové sítě
- nadzemní sítě
- neprovozované sítě
- C podzemní sítě cizí
- sítě s NN
- kolektor, kabelovod

SUDOP PRAHA a.s.
Tereza Čásová
Olšanská 2643/1a
130 00 Praha - Žižkov

V Praze, 11.2.2022

Naše zn.: **220211-1055390509**

Věc: vyjádření k žádosti k akci **"Most ev. č. 180-004 Ledce, přestavba"**

Společnost Vodafone Czech Republic a.s. (dále jen „Vodafone"), se sídlem Praha 5, náměstí Junkových 2, IČ: 25788001, zapsaná dne 13.8. 1999 v obchodním rejstříku vedeném Městským soudem v Praze pod spisovou značkou B.6064 a společnost Vantage Towers, s.r.o. se sídlem Závišova 502/5, Nusle, 140 00 Praha 4, zapsaná v obchodním rejstříku vedeném u Městského soudu v Praze pod sp. zn. C 330005, IČO: 09056009, DIČ: CZ09056009 zastoupená Vodafone na základě plné moci Vám sděluje, že dle Vámi podané žádosti ze dne **11.2.2022**, která je nedílnou součástí tohoto vyjádření,

souhlasí s realizací projektu.

Ve Vámi zadaném zájmovém území a v uvedené výšce (výška stavby: 0 m, výška jeřábu: 0 m) se nenachází žádné podzemní ani nadzemní vedení.

Platnost vyjádření je **1 rok** od data vydání. Vyjádření je platné pouze v rámci předmětného projektu a pro důvod vydání vyjádření stanovený žadatelem v žádosti.

Vyjádření pozbývá platnosti uplynutím doby platnosti, změnou rozsahu zájmového území i změnou důvodu vydání vyjádření uvedeného v žádosti, to vše v závislosti na tom, která ze skutečností rozhodná pro pozbytí platnosti tohoto vyjádření nastane nejdříve. Po skončení platnosti si musíte podat novou žádost na adrese https://www.zadostovyjadreni.cz/vodafone/.

S pozdravem

v.z. Ing. Kateřina Rendeková
Vodafone Czech Republic a. s.
náměstí Junkových 2808/2
150 00 Praha 5

Vodafone Czech Republic a.s.
náměstí Junkových 2, 155 00 Praha 5
IČO: 25788001, DIČ: CZ25788001
tel.: 776 971 111, fax: 776 971 92
-60-

Tel.: 607105305
E-mail: katerina.rendekova@vodafone.com

Seznam příloh/přiložených souborů:
Zadost_220211-1055390509.pdf

Vodafone Czech Republic a.s.
Náměstí Junkových 2
155 00 Praha 5

Vodafone péče o zákazníky: 800 77 00 77
IČO: 25788001, DIČ: CZ25788001
vodafone.cz

Společnost zapsaná v obchodním rejstříku vedeném Městským soudem v Praze, oddíl B, vložka 6064.

První zelená síť

PRO SPOLEČNÉ ZÁŽITKY

SUDOP PRAHA a.s.
Tereza Čásová
Olšanská 2643/1a
13000 Praha

Vyřizuje: Dundáček Petr
E-mail: petr.dundacek@t-mobile.cz

Naše značka: **E08587/22**

V Praze dne: **20.2.2022**

Vyjádření a stanovení podmínek pro udělení souhlasu s umístěním stavby v ochranném pásmu sítě technické infrastruktury (TI) společnosti T-Mobile Czech Republic a.s.

Vydané podle § 101 ZÁKONA Č. 127/2005 Sb., o elektronických komunikacích a o změně některých souvisejících zákonů (zákon o elektronických komunikacích – dále jen ZEK), ve znění pozdějších předpisů a §161 zákona č. 183/2006 Sb., o územním plánování a stavebním řádu (stavební zákon) či dle dalších příslušných právních předpisů

Věc: Most ev. č. 180-004 Ledce, přestavba

Stupeň: Prověření existence sítě

Na základě předložených projektových podkladů dáváme **souhlasné stanovisko k vydání Územního souhlasu / rozhodnutí (Stavebního povolení)** a následně **souhlas s realizací stavby**.

Dle předložených dokladů nedojde ke kolizi s technickou infrastrukturou společnosti **T-Mobile Czech Republic a.s.**

Toto stanovisko má platnost 1 rok a nelze prodloužit. Po uplynutí platnosti zadejte žádost o nové stanovisko na: https://ochranasiti.t-mobile.cz/vyjadreni/

T-Mobile
T-Mobile Czech Republic a.s.
Tomíčkova 2144/1
148 00 Praha 4
IČ 649 49 681, DIČ CZ64949681
075

……..

Ochrana sítí
Technologický úsek

V další komunikaci nebo požadavku doplňujících dotazů, uvádějte do „Předmětu“ e-mailu vždy číslo jednací.

Příloha č. 1

Rekapitulace žádosti o vyjádření k existenci sítě elektronických komunikací

Číslo žádosti:	**E08587/22**
Název stavby /akce:	**Most ev. č. 180-004 Ledce, přestavba**
Datum podání žádosti:	**11.2.2022**
Důvod žádosti:	**Prověření existence sítě**
Popis jiného důvodu žádosti:	**prověření existence inženýrských sítí**
Poznámka:	

Žadatel

Firma / organizace:	**SUDOP PRAHA a.s.**
IČ	**25793349**
DIČ	
Kontaktní osoba:	**Tereza Čásová**
Adresa:	**Olšanská 2643/1a**
Město / obec:	**Praha**
PSČ:	**13000**
Stát:	
E-mail:	**tereza.casova@sudop.cz**
Telefonní číslo:	**773184488**

Stavebník

Firma / organizace:	**SUDOP PRAHA a.s.**
Kontaktní osoba:	**Tereza Čásová**
Adresa:	**Olšanská 2643/1a**
Město / obec:	**Praha**
PSČ:	**13000**
Stát:	
E-mail:	**tereza.casova@sudop.cz**
Telefonní číslo:	**773184488**

Stavba

Výška nad terénem (metry):	**0 m**
Projektant:	
Druh stavby:	**Dopravní infrastruktrura - komunikace, chodníky, cyklostezky apod**
Hodnota projektu:	**200 mil. Kč**
Měsíc zahájení stavby:	
Měsíc ukončení stavby:	

Odeslání stanoviska

E-mail:	**tereza.casova@sudop.cz**

Příloha č. 2

Situační plánek

Zájmová oblast (zájmové oblasti) zadaná žadatelem

Legenda:

- Optické trasy TMCZ 1
- Optické trasy sítě PASNET
- Elektro trasy NN
- Základnové stanice
- Optická technologie TMCZ 1
- Optická technologie sítě PASNET
- Elektro technologie NN
- Základnové stanice s elektropřípojkou
- Mikrovlnné (MW) spoje
- Body sítě

Druhy sítí:

- Geodeticky zaměřené
- Přibližný průběh
- Plánovaný průběh
- Nadzemní vedení

Geometrie zájmové oblasti (zájmových oblastí) žádosti ve formátu WKT a souřadnicovém systému S-JTSK. Zkopírováním textu lze geometrii zobrazit v jakémkoli softwaru podporujícím formát WKT.
POLYGON((-824719.762321639 -1061008.08643823,-824672.178540944 -1061112.10505376,-824611.279335605 -1061090.43859129,-824651.45207882 -1060987.7463495,-824719.762321639 -1061008.08643823))

SUDOP Praha a.s.

Husova 71

30100 Plzeň

Váš dopis značky / ze dne	Naše značka	Vyřizuje	Místo odeslání / dne
/ 11.02.2022	UPTS/OS/297284/2022	Simona Hulíková	Praha / 14.02.2022

Věc: Vyjádření k existenci podzemních sítí spol. České Radiokomunikace, a.s.

Účel: Existence sítí

Akce: Most ev. č. 180-004 Ledce, přestavba

K Vaší žádosti o vyjádření k existenci sítí Vám sdělujeme, že ve Vámi vyznačeném/řešeném území nedojde ke styku s žádným podzemním vedením/zařízením v naší správě.

S pozdravem

Za správnost:

České Radiokomunikace a.s.
Skokanská 2117/1
169 00 Praha 6
(53)

Simona Hulíková
Specialista ochrany sítě

Příloha: Daňový doklad

Platnost tohoto vyjádření je jeden rok od data vystavení, tj. do 14.02.2023

PIN: 3251

Úhradu částky za vyjádření proveďte na účet Českých Radiokomunikací, a.s. Číslo účtu Českých Radiokomunikací, a.s. vč. variabilního symbolu naleznete na přiloženém Zjednodušeném daňovém dokladu.

Žádost č. j. UPTS/OS/297284/2022

Zájmové území

Poznámka: Upozorňujeme Vás, že toto stanovisko **NELZE** uplatnit pro umístění a provoz větrných elektráren.

Tereza Čásová
SUDOP PRAHA a.s.
Olšanská 2643/1a
13000 Praha

Dne: 11.02.2022
Vaše č.j.:
Naše č. j.: 5560/22

Věc: Most ev. č. 180-004 Ledce, přestavba

K Vašemu dotazu ze dne 11.02.2022 sdělujeme, že v k.ú. Ledce u Plzně se v místě, které bylo vymezeno ve Vaší žádosti (viz níže), nenachází podzemní dálkové zařízení ani nadzemní objekty, jejichž vlastníkem či provozovatelem je společnost ČEPRO, a.s., a místo není dotčeno ani jinými jejími zájmy.
Vymezené území:
Ledce u Plzně

Platnost tohoto sdělení je 12 měsíců ode dne jeho vyhotovení.

ČEPRO, a.s.
oddělení evidence a správy nemovitostí

Sdělení je generováno automaticky ze software evidenci síti technické infrastruktury a zařízení ČEPRO,a.s.. Kontakt pro případ dotazů: Jana Pólová, tel. 221/968 129, email: jana.polova@ceproas.cz

Quantcom

Quantcom, a.s.
Křižíkova 237/36a
186 00 Praha 8-Karlín
IČ:28175492
DIČ:CZ28175492
Tel:226204111

Sudop Praha, a.s.
Olšanská 1a
Praha 3
130 00

Naše značka	Vyřizuje / Linka	Vystaveno
CR1001107	Kopřivová / 226204111	11.2.2022

Věc : Vyjádření k dokumentaci pro všechny stupně projektové dokumentace

Název akce/stavby : Most ev. č. 180-004-Ledce přestavba, k.ú. Ledce u Plzně.

Na základě Vaší žádosti Vám sdělujeme následující :

Ve Vámi vyznačeném prostoru stavby
se v současné době nenachází v zemi žádné podzemní komunikační vedení
ve vlastnictví a správě společnosti Quantcom, a.s.
K Vámi předloženému záměru nemáme námitek, souhlasíme s vydáním rozhodnutí ve všech stupních projektové dokumentace.

Platnost tohoto vyjádření je 1rok od jeho vydání.

Při změně rozsahu stavby je nutno požádat naši organizaci o nové vyjádření k existenci sítí elektronických komunikací.

S přátelským pozdravem

Quantcom
Quantcom, a.s.
Křižíkova 36a/237, 186 00 Praha 8 - Karlín
IČO: 28175492 DIČ: CZ28175492

SITEL, spol. s r.o.
Spoletnost pro výstavbu integrovaných telekomunikací
Sídlo: Baarova 957/15, 140 00 Praha 4
Provozovna: Nad Elektrárnou 1526/45, 106 00 Praha

SU DOP Praha a.s.
Tereza Cásová
Husova 71
301 00 Plzeň

Vaše značka	Naše značka	Vyřizuje	V Praze dne
	1112200626	Středisko dokumentace SITEL	11.02.2022

Věc: Vyjádření k existenci technické infrastruktury – podzemních komunikačních vedení a zařízení veřejné komunikační sítě

Stavba:

Most ev. č. 180-004 Ledce, přestavba

Zájmové území stavby vyznačeno ve Vaší žádosti

Společnost **SITEL, spol. s r.o.** se sídlem Baarova 957/15, Praha 4, PSČ 140 00 (dále jen "SITEL"), Vám sdělují, že ve vyznačeném zájmovém území se nenacházejí žádná podzemní komunikační vedení a zařízení veřejné komunikační sítě ve vlastnictví společnosti SITEL, spol. s r.o.

Souhlasíme s vydáním pro tyto účely: Informativní, Ohlášení stavby, Rozhodnutí o umístění stavby, Stavební povolení, Veřejnoprávní smlouvy, Zjednodušené řízení, Územní souhlas

Toto vyjádření má platnost 1 rok ode dne vydání.

V případě další korespondence uvádějte naše číslo jednací.

S pozdravem

SITEL, spol. s r.o.
Nad Elektrárnou 1526/45
106 00 Praha 10
tel.: 267 198 111
DIČ: CZ44797320
25

Přílohy: polohopisná příloha
Kopie: žádání

SITEL, spol. s r.o.
Společnost pro výstavbu integrovaných telekomunikací
Sídlo: Baarova 957/15, 140 00 Praha 4
Provozovna: Nad Elektrárnou 1526/45, 106 00 Praha

Situační výkres

Platí pouze s vyjádřením 1112200626.
Zakreslení polohy zařízení v příloze jsou pouze informativní.

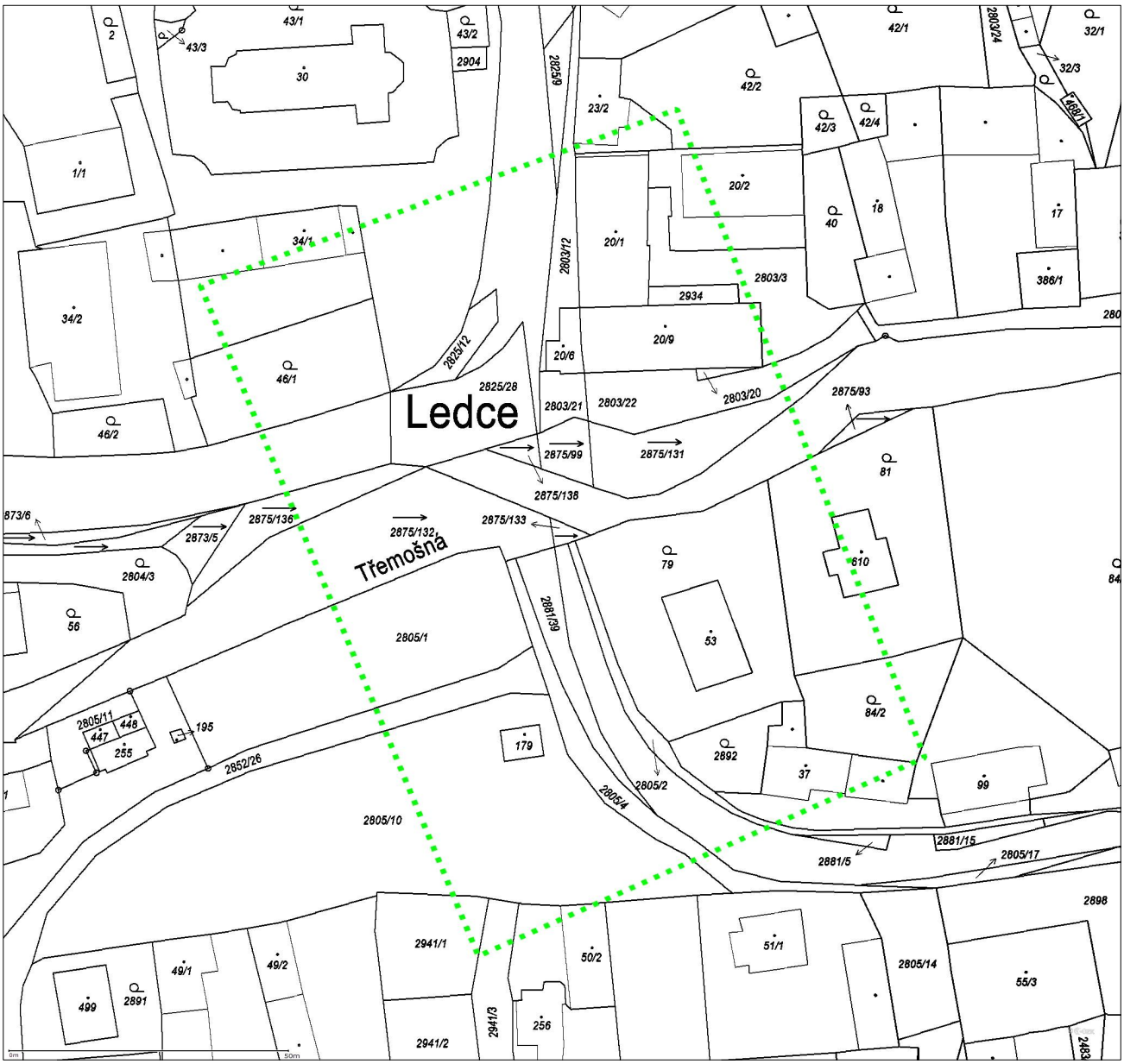

Legenda

- Zájmové území
- Komunikační vedení

Dotčené katastrální území: Ledce u Plzna

tel.: +420 267 198 111, fax: +420 267 198 222
e-mail: sitel@sitel.cz web: www.sitel.cz

ISO 9001 – ISO 14001
ISO 45001
BUREAU VERITAS
Certification

INFORMATION SECURITY MANAGEMENT SYSTEM
DNV·GL
ISO/IEC 27001

bank. spojení: ČSOB Praha 5, T.ú. 892803/0300
IČ: 44797320, DIČ: CZ44797320
spis.zn.C.6725 u Městského soudu v Praze

SUDOP Praha a.s.
Tereza Čásová
Husova 71
301 00 Plzeň

Naše značka:
1856/22/OVP/N

Datum:
11.2.2022

Toto vyjádření je vydáváno ve smyslu zákona č. 458/2000 Sb. a zákona č. 183/2006 Sb., má platnost 2 roky od data jeho vydání.

Věc: Most ev. č. 180-004 Ledce, přestavba

okres: Plzeň-sever
k.ú.: Ledce u Plzně

NEZASAHUJE do bezpečnostního pásma VTL plynovodu a ochranného pásma telekomunikačního vedení NET4GAS, s.r.o.

V další korespondenci uvádějte vždy číslo našeho vyjádření.

NET4GAS, s.r.o.
Na Hřebenech II 1718/8, P.O.BOX 22
140 21 Praha 4 - Nusle
IČ: 27260364
DIČ: CZ27260364 (43)

Aleš Novák
Manažer, Dokumentace soustavy

Žádosti o vyjádření k VTL plynovodům a telekomunikačnímu vedení NET4GAS, s.r.o. zasílejte pomocí elektronické podatelny: www.net4gas.cz (Přepravní soustava - Žádost o vyjádření).

NET4GAS, s.r.o. Na Hřebenech II 1718/8, 140 21 Praha 4 - Nusle
Tel.: +420 220 221 111, Fax: +420 220 225 498
E-mail: info@net4gas.cz, Web: www.net4gas.cz

Příloha k vyjádření: 1856/22/OVP/N

Seznam souřadnic předmětu vyjádření:

Souřadnice jsou uvedeny v souřadnicovém systému jednotné trigonometrické sítě katastrální (S-JTSK).

Polygon č. 1 / 1

Y [m]	X [m]
824741.196	1060994.645
824634.305	1060980.181
824603.966	1061097.303
824672.405	1061134.698
824709.799	1061108.239

naše značka
5002554113

vyřizuje
Jaroslav Kápička

datum
11.02.2022

SUDOP PRAHA a.s.
Husova 1250/71
30100 Plzeň

Věc:
Most ev. č. 180-004 Ledce, přestavba

K.ú. - p.č.: Ledce u Plzně

Stavebník: SUDOP PRAHA a.s. , Husova 1250/71 , 30100 Plzeň

Účel stanoviska: Informace o výskytu sítí (formát PDF)

GasNet, s.r.o., jako provozovatel distribuční soustavy (PDS) a technické infrastruktury, zastoupený GasNet Služby, s.r.o., vydává toto stanovisko:

TOTO STANOVISKO SLOUŽÍ POUZE JAKO SDĚLENÍ O POLOZE A PRŮBĚHU PLYNÁRENSKÝCH ZAŘÍZENÍ A PLYNOVODNÍCH PŘÍPOJEK (dále jen PZ) V ZÁJMOVÉM ÚZEMÍ VYZNAČENÉM V PŘÍLOZE.

STANOVISKO BYLO VYGENERENOVÁNO NA ZÁKLADĚ VAŠÍ ŽÁDOSTI AUTOMATICKY.

V zájmovém území vyznačeném v příloze tohoto stanoviska, nebo jeho blízkosti se NACHÁZÍ PROVOZOVANÁ PZ ve vlastnictví nebo správě GasNet s.r.o. - viz příloha s informativní polohou PZ a informací v legendě.
Upozorňujeme, že v zájmovém území vyznačeném v příloze tohoto stanoviska se mohou nacházet PZ, která jsou ve fázi výstavby a doposud nebyla předána GasNet s.r.o. k provozování.
Taktéž se v zájmovém území mohou nacházet PZ jiných vlastníků či správců, případně i dlouhodobě nefunkční/ neprovozovaná PZ bez dostupných informací o jejich poloze a vlastnictví.
Tato PZ NEJSOU v příloze vyznačena a NEJSOU předmětem tohoto stanoviska.

TOTO STANOVISKO NELZE POUŽÍT PRO:
- jednání s orgány státní správy ve věcech územního plánování a stavebního řádu dle zákona č. 183/2006 Sb. v platném znění ve věci územního řízení, řízení o územním souhlasu, veřejnoprávní smlouvy pro umístění stavby, zjednodušeného územní řízení, ohlášení, stavebního řízení, společné územního a stavebního řízení, vodoprávního rozhodnutí, veřejnoprávní smlouvy o provedení stavby nebo oznámení stavebního záměru s certifikátem autorizovaného inspektora.
- pro zahájení stavební činnosti v ochranném a bezpečnostním pásmu PZ včetně objednání vytýčení za tímto účelem
TOTO STANOVISKO LZE POUŽÍT POUZE PRO:
- případné upřesnění polohy PZ jeho vytýčením za účelem zpracování projektové dokumentace stavby. Vytyčení provede příslušná provozní oblast ZDARMA. Formulář a kontakt naleznete na https://www.gasnet.cz/cs/ds-vytyceni-pz/, lze využít QR kód, který je uveden v tomto stanovisku. Při podání žádosti uvede žadatel naši značku (číslo jednací) uvedenou v úvodu tohoto stanoviska. O provedeném vytyčení trasy bude sepsán protokol.

POKUD HODLÁTE POUŽÍT POSKYTNUTÉ INFORMACE PRO ZPRACOVÁNÍ PROJEKTOVÉ DOKUMENTACE (dále jen PD) ZA ÚČELEM ZÍSKÁNÍ SOUHLASU SE STAVEBNÍ ČINNOSTÍ V OCHRANNÉM A BEZPEČNOSTNÍM PÁSMU PZ, SDĚLUJEME VÁM TYTO DALŠÍ INFORMACE:

1) O poskytnutí polohy stávajících PZ ve správě GasNet, s.r.o. v digitální podobě (dgn,dwg) lze požádat prostřednictvím služby Vektorová data, která je dostupná na https://dpo.gasnet.cz/zadost-o-vektorova-data. Tato služba je určena odborné veřejnosti (projekční firmy) a obcím a krajům (oblast územního plánování).

2) PD, ve které budou zakreslena PZ dle poskytnutých mapových nebo elektronických podkladů, požadujeme předložit k

odsouhlasení podáním žádosti na portálu Distribuce plynu online https://dpo.gasnet.cz/zadost-o-stanovisko. Tato povinnost je dána ustanovením zákona č. 458/2000 Sb., §68 a §69.

3) PD bude vypracována ve smyslu stavebního zákona č. 183/2006 Sb. ve znění pozdějších předpisů.

4) Pokud v poskytnutých mapových podkladech naleznete informaci o PLÁNOVANÉ STAVBĚ PŘED REALIZACÍ, jedná se o situaci, kdy v zájmovém území nebo v jeho blízkosti se připravuje plynárenská stavba (rekonstrukce, nová výstavba, přeložka). V případě, že se bude jednat o připravovanou investici GasNet s.r.o., požadujeme Vaši stavbu koordinovat s naším záměrem.

5) Pokud v poskytnutých mapových podkladech naleznete informaci o PROVEDENÉ VÝSTAVBĚ, KTERÁ NENÍ UVEDENA DO PROVOZU, jedná se o situaci, kdy v zájmovém území nebo v jeho blízkosti je vybudováno PZ, které bude v blízké době uvedeno do provozu. Na tato PZ se vztahují ochranná, případně bezpečnostní pásma dle zákona č. 458/2000 Sb. ve znění pozdějších předpisů. Informace o možnosti poskytnutí digitálních dat (dgn,dwg) a podmínky výdeje získáte na adrese: http://www.gasnet.cz/cs/zadost-o-vektorova-data/.

6) Pokud Vaše zájmové území protíná PÁSMO VLIVU ANODOVÉHO UZEMNĚNÍ STANICE KATODICKÉ OCHRANY (SKAO), je třeba individuálního posouzení v závislosti na připravované stavbě. Je nutné podat novou žádost na https://dpo.gasnet.cz/zadost-o-stanovisko s důvodem žádosti Předprojektová příprava. K žádosti připojte podrobné informace o záměru stavby a její konstrukci. Obdržíte stanovisko, kde budou sděleny podrobné podmínky pro umístění stavby v blízkosti tohoto řízení.

7) V případě potřeby dalších informací kontaktujte technika prostřednictvím Kontaktního systému http://www.gasnet.cz/cs/kontaktni-system/ (Stanovisko k existenci sítí a ke stavbě NEplynárenského zařízení).

PLYNOFIKACE NEMOVITOSTI:
Požadavek na připojení nového odběrného místa nebo technické změny u existujícího odběrného místa musí být projednán prostřednictvím žádosti o připojení k distribuční soustavě. Podrobné informace naleznete na stránkách GasNet s.r.o. https://www.gasnet.cz/cs/zakaznik/.
V případě, že plánovaná plynofikace vyvolá rozšíření plynovodní sítě (připojení více odběrných míst), musí být toto projednáno s GasNet s.r.o. Podrobné informace naleznete na stránkách https://www.gasnet.cz/cs/zadost-o-rozsireni-ds/.

Toto stanovisko platí pouze pro území vyznačené v příloze tohoto stanoviska a to 24 měsíců ode dne jeho vydání.

Za správnost a úplnost dokumentace předložené s žádostí včetně jejího souladu s platnými předpisy plně zodpovídá její zpracovatel. Stanovisko nenahrazuje případná další stanoviska k jiným částem stavby.

V případě další korespondence nebo jednání (např. změna stavby) uvádějte naši značku - 5002554113 a datum tohoto stanoviska. Kontakty jsou k dispozici na https://www.gasnet.cz/cs/kontaktni-system/.

Kapička

GasNet, s.r.o.
zastoupená společností GasNet Služby, s.r.o., IČ 27935311
Jaroslav Kápička
Vedoucí zpracování externích požadavků
Odbor zpracování externích požadavků

Přílohy: Detailní zákres plynárenského zařízení

Příloha: Detailní zákres plynárenského zařízení. Tato příloha je nedílnou součástí stanoviska č. 5002554113 ze dne 11.02.2022.

Provozovatel DS: GasNet, s.r.o.; Stavebník: SUDOP PRAHA a.s. , Husova 1250/71 , 30100 Plzeň. K.ú.: Ledce u Plzně.

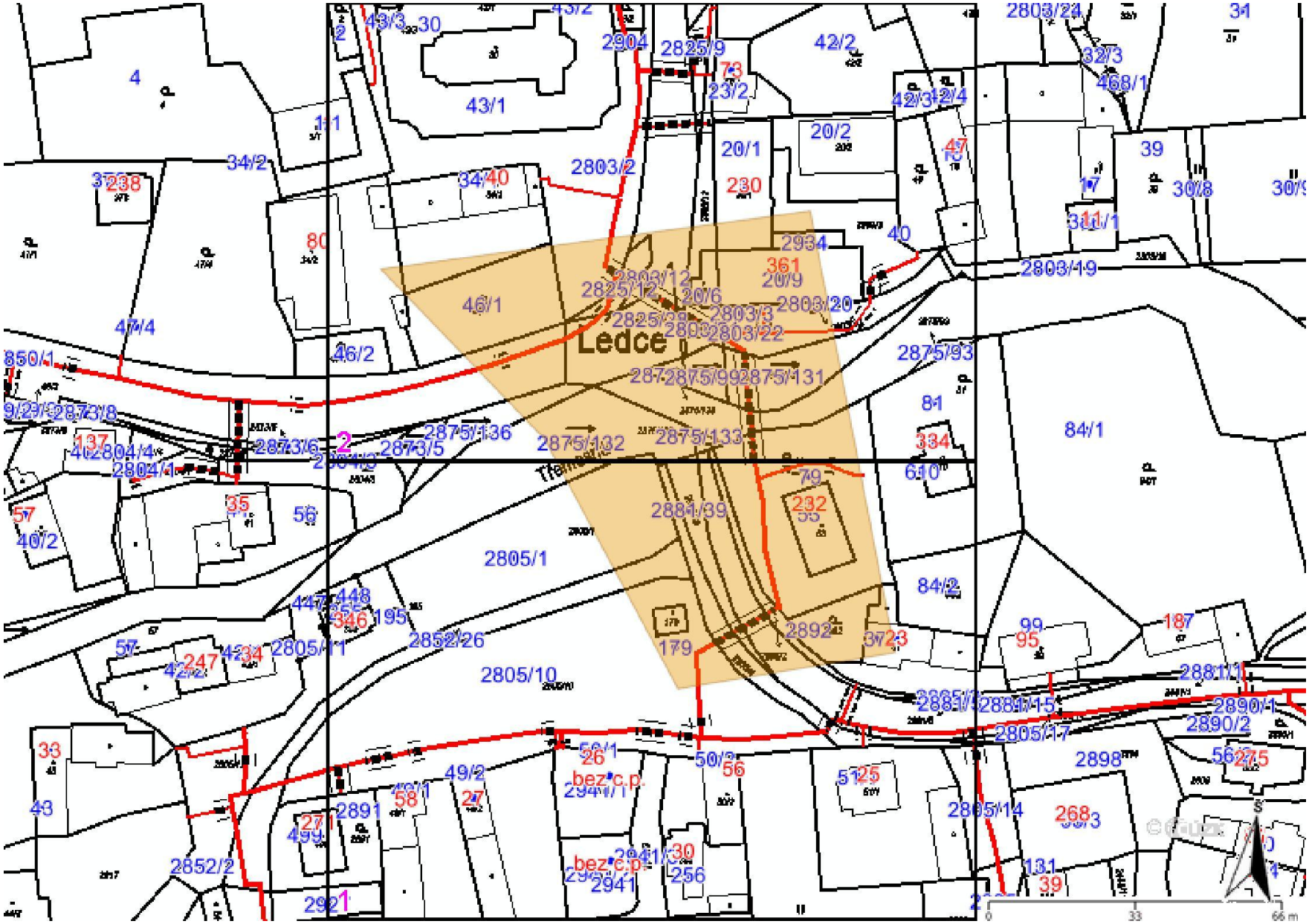

Legenda:

	linie plynovodu
	NTL
	STL
	VTL
	VVTL
	nefunkční
	plánovaná stavba před realizací
	ve výstavbě, neuvedeno do provozu
	regulační stanice
	ochranné zařízení
	kabel
	elektropřípojka
	kabel protikorozní ochrany
	anodové uzemnění
	stanice katodové ochrany
	pásmo vlivu anodového uzemnění SKAO
	neplynovodní zařízení (linie/ bod)

Příloha: Detailní zákres plynárenského zařízení. Tato příloha je nedílnou součástí stanoviska č. 5002554113 ze dne 11.02.2022.

Provozovatel DS: GasNet, s.r.o.; Stavebník: SUDOP PRAHA a.s. , Husova 1250/71 , 30100 Plzeň. K.ú.: Ledce u Plzně.

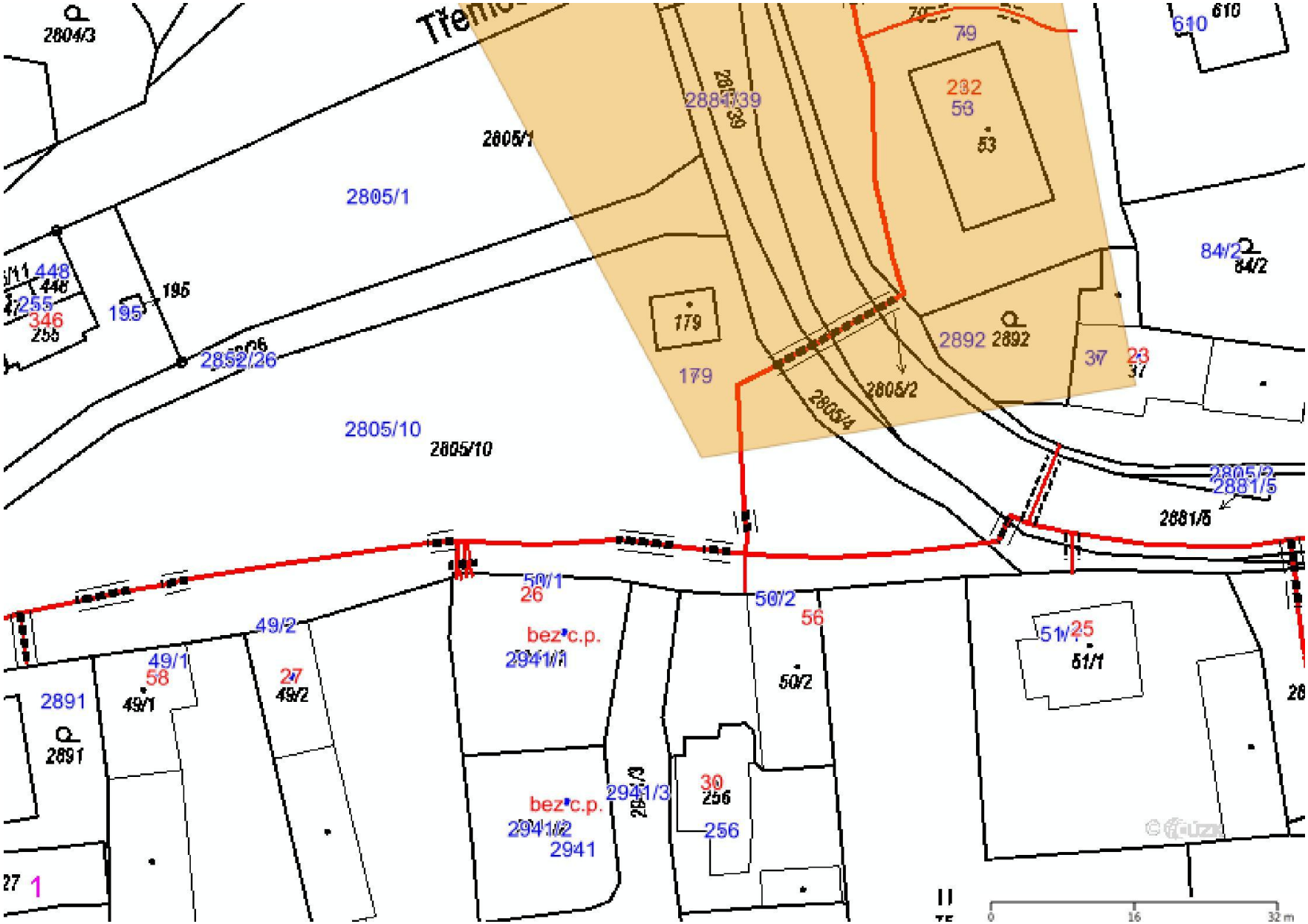

Legenda:

	linie plynovodu
	NTL
	STL
	VTL
	VVTL
	nefunkční
	plánovaná stavba před realizací
	ve výstavbě, neuvedeno do provozu
	regulační stanice
	ochranné zařízení
	kabel
	elektropřípojka
	kabel protikorozní ochrany
	anodové uzemnění
	stanice katodové ochrany
	pásmo vlivu anodového uzemnění SKAO
	neplynovodní zařízení (linie/ bod)

Příloha: Detailní zákres plynárenského zařízení. Tato příloha je nedílnou součástí stanoviska č. 5002554113 ze dne 11.02.2022.

Provozovatel DS: GasNet, s.r.o.; Stavebník: SUDOP PRAHA a.s. , Husova 1250/71 , 30100 Plzeň. K.ú.: Ledce u Plzně.

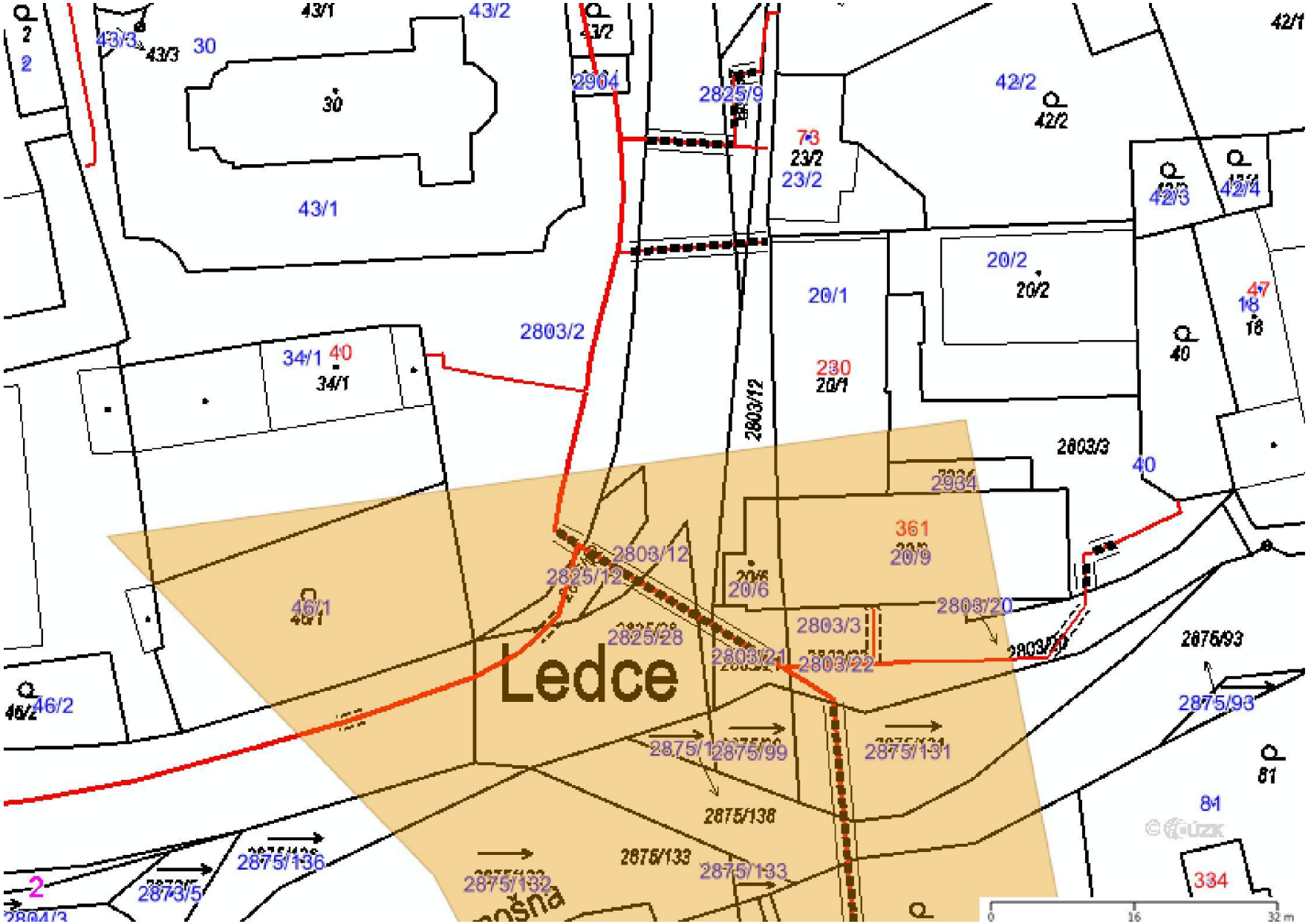

Legenda:

	linie plynovodu
	NTL
	STL
	VTL
	VVTL
	nefunkční
	plánovaná stavba před realizací
	ve výstavbě, neuvedeno do provozu
	regulační stanice
	ochranné zařízení
	kabel
	elektropřípojka
	kabel protikorozní ochrany
	anodové uzemnění
	stanice katodové ochrany
	pásmo vlivu anodového uzemnění SKAO
	neplynovodní zařízení (linie/ bod)

SUDOP PRAHA a.s.
Tereza Čásová
Olšanská č.p. 2643/1a
130 00 Žižkov

(dále jen „**žadatel**“)

Číslo žádosti	**Naše značka**	**Vyřizuje / linka / e-mail**	**Místo odeslání / dne**
202201504	01504/2022/CEPS	Michal Rotbauer / +420381107239 / rotbauer@ceps.cz	Praha / 11. 2. 2022

Sdělení o poloze technické infrastruktury (přenosové soustavy) podle § 161 zákona č. 183/2006 Sb., stavební zákon

Název záměru: Most ev. č. 180-004 Ledce, přestavba *(dále jen „**Záměr**“)*

Vážený žadateli,

na základě Vaší žádosti o vydání sdělení podle § 161 zákona č. 183/2006 Sb., stavební zákon, Vám sdělujeme následující.

V území označeném Vaším polygonem (viz příloha č. 1 a 2 tohoto sdělení) se nenachází žádné zařízení přenosové soustavy, ani jeho ochranné pásmo.

Toto sdělení má platnost do 11. 02. 2024

S pozdravem

ČEPS, a.s.

ČEPS, a.s.
Elektrárenská 774/2
101 52 Praha 10
DIČ: CZ25702556

Vedeme elektřinu nejvyššího napětí

Přílohy:

1) Polygon zájmového území

2) Seznam parcel a katastrálních území dotčených polygonem zájmového území

Vedeme elektřinu nejvyššího napětí

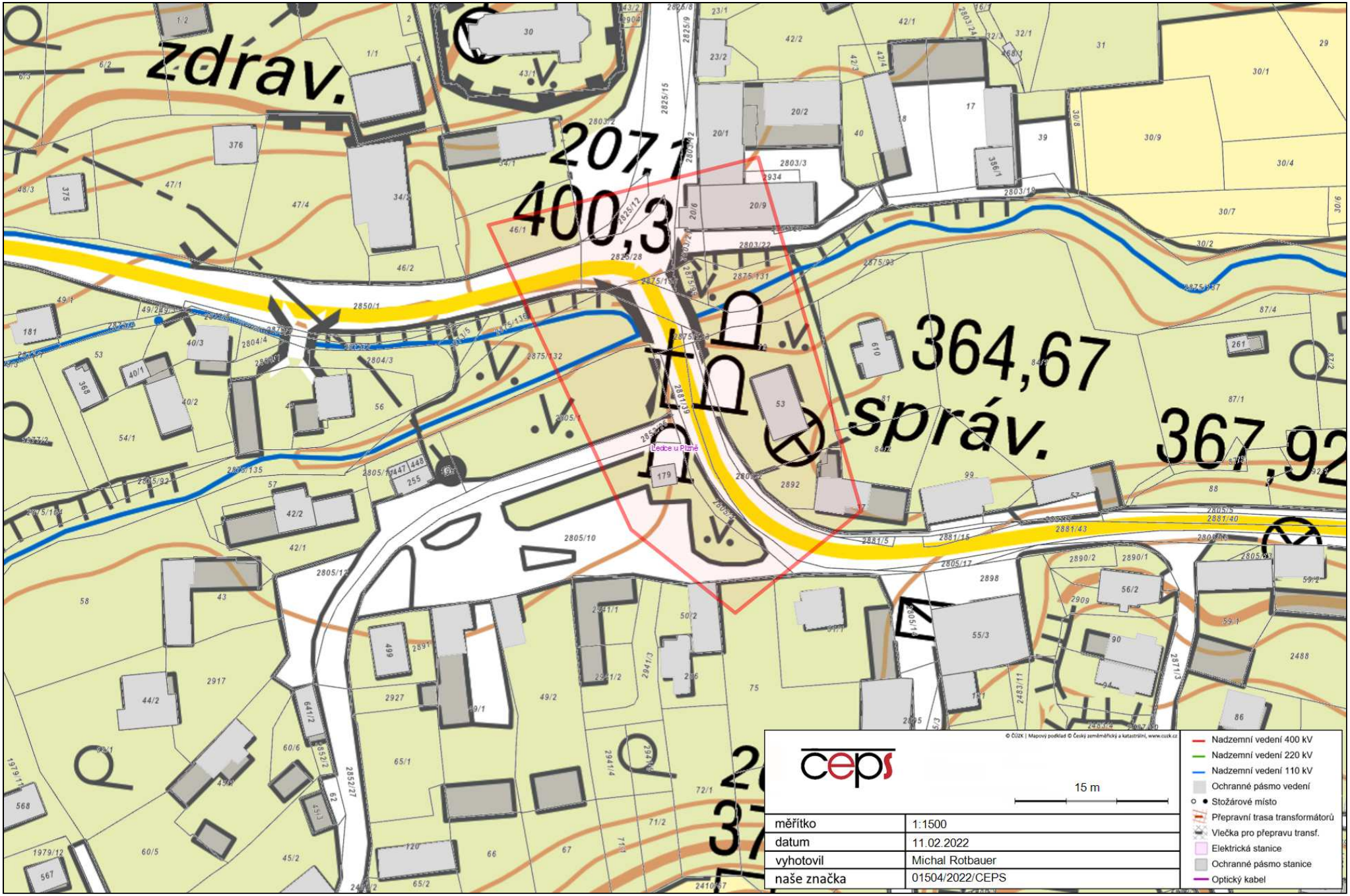
zdrav.
207,1
400,3
364,67
správ.
367,92
Lužce u Plzně
© ČÚZK | Mapový podklad © Český zeměměřický a katastrální, www.cuzk.cz
ceps
15 m
měřítko 1:1500
datum 11.02.2022
vyhotovil Michal Rotbauer
naše značka 01504/2022/CEPS
Nadzemní vedení 400 kV
Nadzemní vedení 220 kV
Nadzemní vedení 110 kV
Ochranné pásmo vedení
Stožárové místo
Přepravní trasa transformátorů
Vlečka pro přepravu transf.
Elektrická stanice
Ochranné pásmo stanice
Optický kabel

Naše zn.: VYJNEJ-2022-02197-01

Vyřizuje: Miluše Svobodová
Telefon: 533 383 339
Mobil: 733 123 327
E-mail: miluse.svobodova@nej.cz

SUDOP Praha a.s.
Tereza Čásová
Husova 71
30100 Plzeň

V Praze dne 17. 2. 2022

VYJÁDŘENÍ O EXISTENCI SÍTĚ ELEKTRONICKÝCH KOMUNIKACÍ společnosti Nej.cz s.r.o.

Žadatel(ka), společnost SUDOP Praha a.s., Husova 71, 30100 Plzeň (dále jen "žadatel") podal(a) dne 11. 2. 2022 žádost o vyjádření ke stavební akci nazvané

Most ev. č. 180-004 Ledce, přestavba

přičemž stanovil(a) důvod žádosti a oblast dotčeného zájmového území, v němž bude stavba probíhat. Na základě určení a vyznačení zájmového území a na základě stanovení důvodu pro vydání vyjádření vydává společnost Nej.cz s.r.o., Kaplanova 2252/8, 148 00 Praha 4, jakožto vlastník technické infrastruktury v souladu s ustanovením § 101 zákona č. 127/2005 Sb., o elektronických komunikacích a o změně některých souvisejících zákonů (zákon o elektronických komunikacích), ve znění pozdějších předpisů a § 161 zákona č. 183/2006 Sb., o územním plánování a stavebním řádu (stavební zákon) či dle dalších příslušných právních předpisů a v souladu s příslušnými ustanoveními zákona č. 89/2012Sb. občanského zákoníku v platném znění, následující vyjádření:

Ve vyznačeném zájmovém území se nenachází vedení a zařízení sítě elektronických komunikací (dále jen „SEK") společnosti Nej.cz s.r.o.

Společnost Nej.cz s.r.o. souhlasí s předmětnou stavební akcí a zároveň souhlasí s vydáním příslušného správního rozhodnutí stavebním úřadem pro povolení předmětné stavební akce (rozhodnutí o umístění stavby, stavební povolení či jiné).

Další ustanovení a informace:

- Vyjádření je platné pouze pro zájmové území určené a vyznačené žadatelem. Změní-li se zájmové území či dojde-li ke změnám v projektové dokumentaci, je nutno požádat o nové vyjádření!
- **Platnost vyjádření je 1 rok od vydání, vyjádření tedy pozbývá platnosti dnem**

17. 2. 2023

- Platnost vyjádření nelze prodloužit a je nutné vždy žádat o vystavení nového vyjádření.
- Upozorňujeme, že zpracovatel nenese odpovědnost za škody, které by mohly vzniknout nesprávně či neúplně poskytnutými údaji včetně nesprávného či neúplného zákresu zájmového území. Žadatel bere na vědomí, že jakékoliv poskytnuté informace o sítí Nej.cz s.r.o. smí být použita pouze k účelu, pro který byla poskytnuta (nejčastěji ve věci spojené se zpracováním projektové dokumentace, získáním povolení od stavebního úřadu a realizaci stavební akce). Případná námi poskytnutá data není povoleno používat k jiným účelům (zejména rozmnožovat a půjčovat, prodávat či pronajímat třetím stranám, používat jako zdroj pro své informační systémy, ani je používat jako podklad při projektování jiných staveb).
- Dotazy, oznámení či žádosti o sdělení kontaktu na techniky Nej.cz s.r.o. směřujte na pracovníka ochrany sítě (POS). Tím je osoba, která vydala toto vyjádření (viz kontakt níže). Pro doručování písemností použijte adresu níže v dokumentu.

V Praze dne 17. 2. 2022

Nej.cz s.r.o.
Kaplanova 2252/8
148 00 Praha 4
IČ: 03213595

Miluše Svobodová
specialista technické dokumentace
tel.: 533 383 339
mob.: 733 123 327
e-mail: miluse.svobodova@nej.cz

Sídlo společnosti:
Nej.cz s.r.o.
Kaplanova 2252/8
148 00 Praha 4

Adresa pro doručování písemností:
Nej.cz s.r.o.,
pobočka Brno
Pálavské nám. 4343/11
628 00 Brno – Židenice

Přílohy:
1x zákres zájmového území

Příloha č.1: Zákres zájmového území k vyjádření zn.VYJNEJ-2022-02197-01

Legenda:

- Rozsah zájmového území
- Zemní optické vedení, zaměřené
- Zemní optické vedení, nezaměřené
- Nadzemní optické vedení (převěs)
- Optická trasa v kolektoru / kabelovodu
- [p] Cizí zemní trasa, v níž jsou pronajmuté optické kabely
- [p] Cizí nadzemní trasa, v níž jsou pronajmuté optické kabely
- [p] Cizí kolektorová trasa, v níž jsou pronajmuté optické kabely
- Optická trasa vedená vnitřkem domu
- Zemní koaxiální vedení, zaměřené
- Zemní koaxiální vedení, nezaměřené
- Nadzemní koaxiální vedení (převěs)
- Koaxiální trasa v kolektoru / kabelovodu
- Koaxiální trasa vedená vnitřkem domu
- Směrový radioreléový spoj
- HDP trubky, zaměřené
- HDP trubky, nezaměřené
- [p] Pronajaté zemní koaxiální vedení
- [p] Pronajaté nadzemní koaxiální vedení

Vygenerováno aplikací Sítě fy RTNext

OPTILINE a.s.

SUDOP Praha a.s.
Tereza C®sov®
Husova 71
301 00 Plzeк

Vape znaTka	Nape znaTka	Vypizuje	V Praze dne
	1412200396	Stpedisko dokumentace SITEL	11.02.2022

V a c: V y j ® dpen° k ex istenci tech nick¶ inf r astr uktur y
¯ p odz emn° h o komunikaT n° h o v eden° a z ap° z en° v epej n¶ komunikaT n° s° ta

Stavba:

M ost ev . T . 18 0- 004 L edce, p pestav b a

¯ Z®jmov¶ ßzem° stavby vyznaTeno ve Vapi τ®dosti

*SpoleTnost **O P TILIN E a.s.,** se s°dlem Brno, Pp°kop 843/4, PSC 602 00, zastoupena spoleTnost° SITEL, spol. s r.o., se s°dlem Baarova 957/15, Praha 4, PSC 140 00 (d®le jen "SITEL"), V®m sdaluje, τe ve vyznaTen¶m z®jmov¶m ßzem° se nenach®z° τ®dn® podzemn° komunikaTn° veden° a zap°zen° vepejn¶ komunikaTn° s°ta ve vlastnictv° spoleTnosti OPTILINE a.s.*

Souhlas°me s vyd®n°m pro tyto ßTely: Informativn°, Ohl®pen° stavby, Rozhodnut° o um°stan° stavby, Stavebn° povolen°, Vepejnopr®vn° smlouvy, Zjednodupen¶ ßzemn° p°zen°, Ωzemn° souhlas.

Toto vyj®dpen° m®platnost 1 rok ode dne vyd®n°.

V pp°pada dalp° korespondence uv®dajte nape T°slo jednac°.

S pozdravem

SITEL, spol. s r.o.
Nad Elektrámou 1526/45
106 00 Praha 10
tel.: 267 198 111
DIČ: CZ44797320
25

Pp°lohy: polohopisnwpl®nek
Kopie: τ®dn¶

OPTILINE a.s.

SituaTní výkres

Platí pouze s vyjádřením 1412200396.

Zakreslení polohy zařízení v příloze jsou pouze informativní.

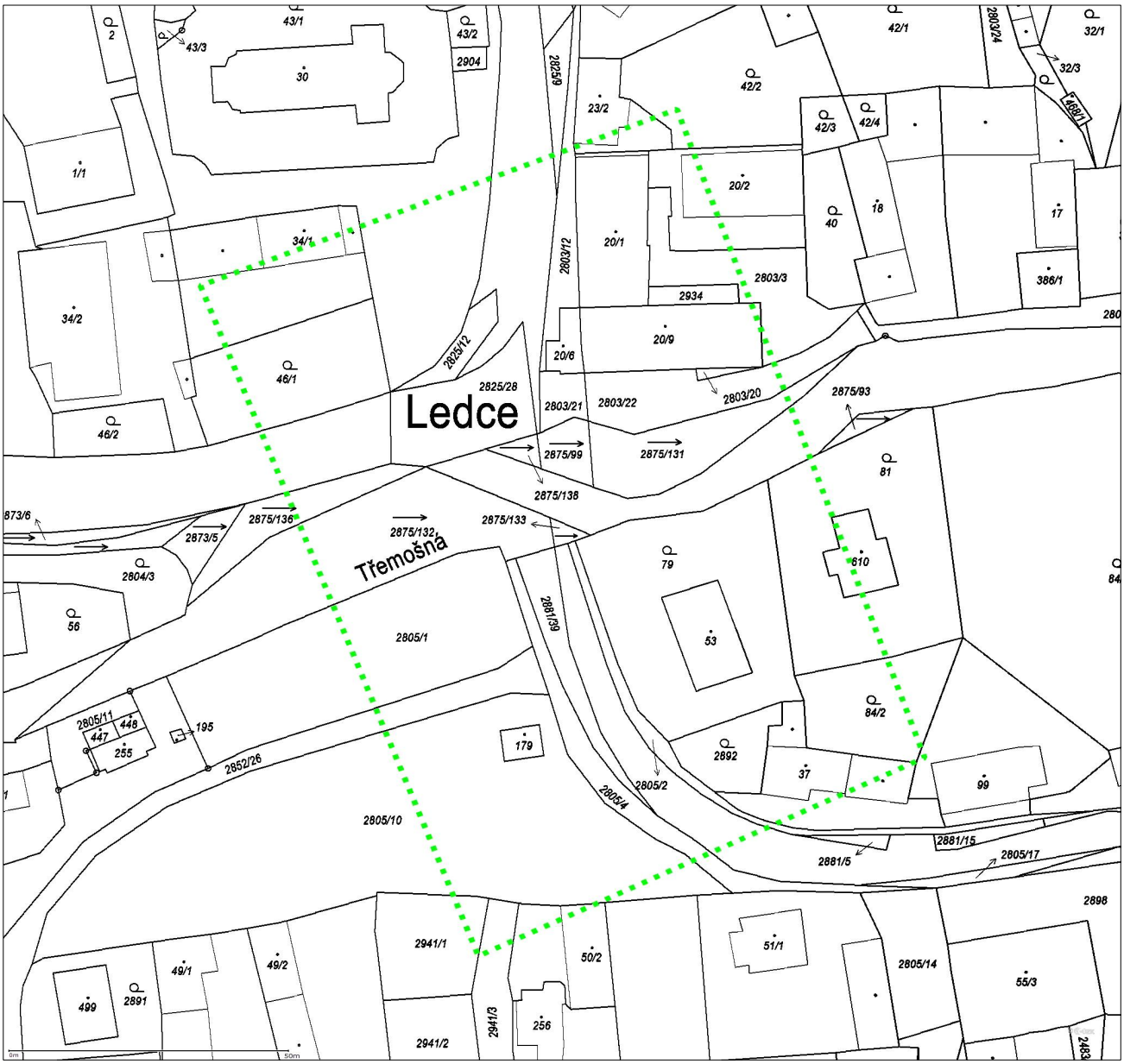

Legenda

- Zájmové území
- Komunikační vedení

Dotčené katastrální území: Ledce u Plzna

Optiline a.s.
Průkop 843/4, Brno, PSČ 602 00
IČ: 26270412, DIČ: CZ26270412
zapsána v Orj u KS v Brna, oddíl B, vložka 3677

Zastoupena společností SITEL, spol. s r.o.
se sídlem Baarova 957/15, Praha 4, PSČ 140 00
tel.: 267 198 111, fax: 267 198 222
web: www.sitel.cz
IČ: 44797320, DIČ: CZ44797320
zapsána v OR u MS v Praze, oddíl C, vložka 6725

SUDOP Praha a.s.
Tereza C®sov®
Husova 71
301 00 Plzeк

Vape znaTka	Nape znaTka	Vypizuje	V Praze dne
	1312200388	Stpedisko dokumentace SITEL	11.02.2022

V a c: V y j ® dpen° k ex istenci tech nick¶ inf r astr uktur y
¯ p odz emn° h o komunikaT n° h o v eden° a z ap° z en° v epej n¶ komunikaT n° s° ta

Stavba:

M ost ev . T . 180- 004 L edce, p pestav b a

¯ Z®jmov¶ ßzem° stavby vyznaTeno ve Vapi τ®dlosti

SpoleTnost **Tel ia C ar r ier C z ech R ep ub** se s°dlem U n®kladov¶ho n®dratτ° 3265/10, Strapnice, Praha 3, PSC 130 00, zastoupena spoleTnost° SITEL, spol. s r.o.; se s°dlem Baarova 957/15, Praha 4, PSC 140 00 (d®le jen "SITEL"), V®m sdaluje, τe ve vyznaTen¶m z®jmov¶m ßzem° se nenach®z° τ®dn® podzemn° komunikaTn° veden° a zap°zen° vepejn¶ komunikaTn° s°ta ve vlastnictv° spoleTnosti TelliaSonera International Carrier Czech Republic a.s.

Souhlas°me s vyd®n°m pro tyto ßTely: Informativn°, Ohl®pen° stavby, Rozhodnut° o um°stan° stavby, Stavebn° povolen°, Vepejnopr®vn° smlouvy, Zjednodupen¶ ßzemn° p°zen°, Ωzemn° souhlas.

Toto vyj®dpen° m®platnost 1 rok ode dne vyd®n°.

V pp°pada dalp° korespondence uv®dajte nape T°slo jednac°.

S pozdravem

Telia Carrier Czech Republic a.s.
zastoupena společností SITEL, spol. s r.o.
IČO: 44797320
Nad Elektrárnou 1526/45
106 00 Praha 10

Pp°lohy: polohopisnwpl®nek
Kopie: τ®dn¶

Situační výkres

Platí pouze s vyjádřením 1312200388.

Zakreslení polohy zařízení v příloze jsou pouze informativní.

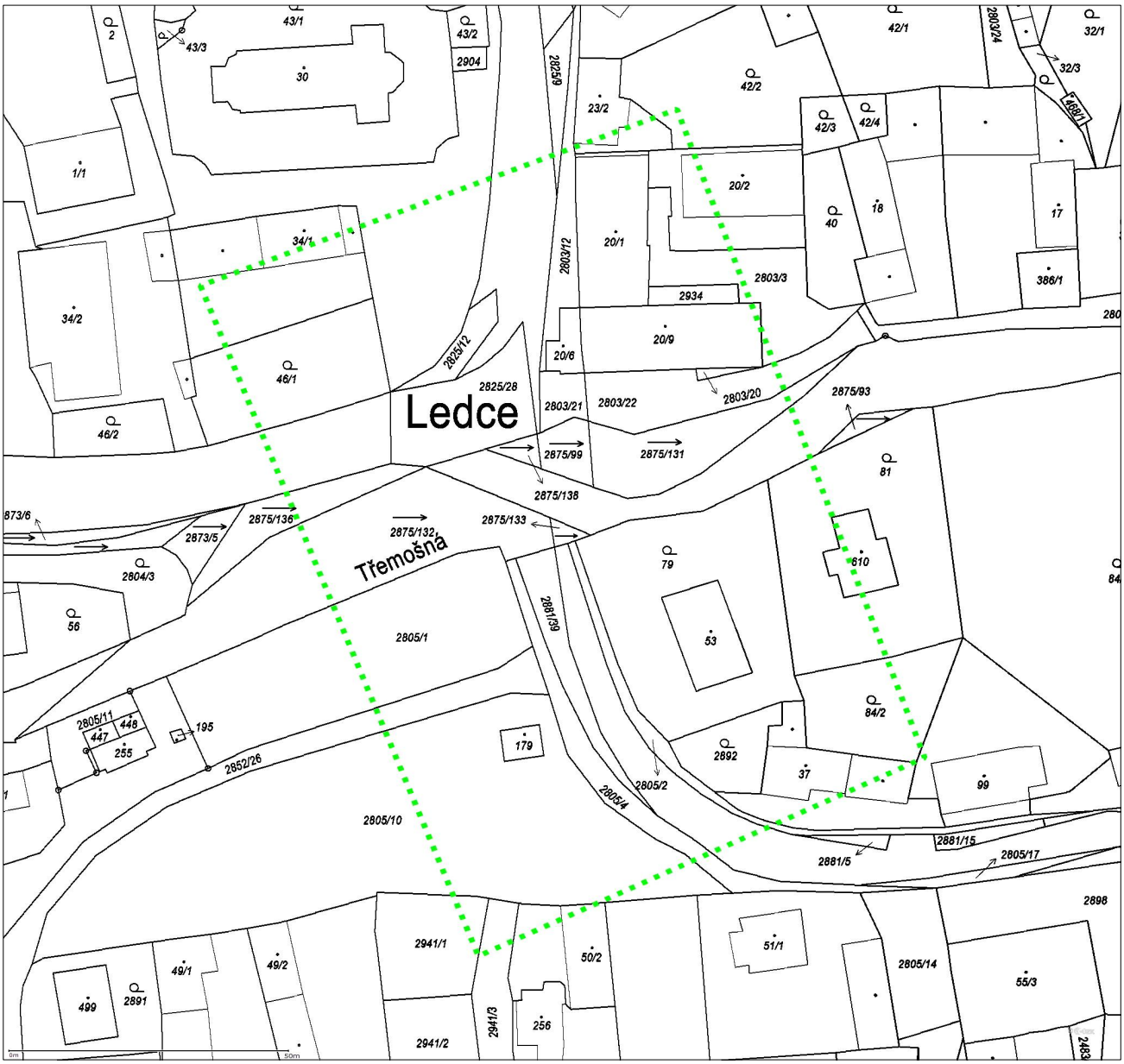

Legenda

- Zájmové území
- Komunikační vedení

Dotčené katastrální území: Ledce u Plzna

Telia Carrier Czech Republic a.s.
Umělkladova 3265/10, Strapnice, Praha 3,
PSČ 130 00
IČ: 26207842, DIČ: CZ26207842
zapsána v OR u MS v Praze, oddíl B, vložka 6808

Zastoupena společností SITEL, spol. s r.o.
se sídlem Baarova 957/15, Praha 4, PSČ 140 00
tel.: 267 198 111, fax: 267 198 222
web: www.sitel.cz
IČ: 44797320, DIČ: CZ44797320
zapsána v OR u MS v Praze, oddíl C, vložka 6725

Verze 1.1

Pracoviště:
SUPTel-PROJEKT s.r.o.
Hřbitovní 1322/15
312 00 Plzeň
tel.: +420 373 301 301
e-mail: vyjadrovani@suptel.cz

SUDOP PRAHA a.s.
Tereza Čásová
Husova 71
301 00 Plzeň

VÁŠ DOPIS ZNAČKY / ZE DNE	NAŠE ZNAČKA	VYŘIZUJE / LINKA	DNE / MÍSTO
		Radka Benešovská e-mail: vyjadrovani@suptel.cz	21.2.2022

Vyjádření č.: 22150586

VĚC: Vyjádření k existenci inženýrských sítí k akci

„Most ev. č. 180-004-Ledce přestavba“

K Vaší předložené žádosti o vyjádření k existenci sítí k akci „**Most ev. č. 180-004-Ledce přestavba“** nemáme žádné připomínky.

Ve Vámi uvedené oblasti nedojde ke střetu s naším telekomunikačním zařízením.

Platnost vyjádření: 1 rok

S pozdravem

Za SUPTel - PROJEKT s.r.o.
Radka Benešovská

SUPTel - PROJEKT s.r.o.
Hřbitovní 1322/15, 312 00 Plzeň
IČ: 04561767, DIČ: CZ04561767

ha-vel®

CERTIFIED SYSTEM
ISO 9001
ISO 14001
ISO/IEC 27001

SUDOP PRAHA a.s.
Olšanská 1a
130 80 Praha 3

Váš dopis/zn.:	naše značka:	vyřizuje:	dne:
230/118/220211/Čá		Drastichová	11.2.2022

Věc : Vyjádření k existenci sítí

- Most ev.č. 180-004 Ledce, přestavba, k.ú. Ledce u Plzně

Na základě Vaší žádosti, kterou jsme přijali dne 11.2.2022 sdělujeme, že společnost ha-vel internet s.r.o., se sídlem Olešní 587/11 a, 712 00 Ostrava Muglinov, nemá ve vyznačené lokalitě podzemní inženýrské sítě, ani nadzemní vedení.

S pozdravem

ha-vel®
FUTURE OF COMMUNICATION

2

ha-vel internet s.r.o.
Olešní 587/11A, 712 00 Ostrava - Muglinov
IČ: 25354973, DIČ: CZ25354973, www.ha-vel.cz

Jana Drastichová
Referent retranslací

SUDOP PRAHA a.s.
Tereza Čásová
Olšanská 1a
130 80 Praha 3

Vyřizuje: Ing. Martin Šampalík

V Plzni dne 14. února 2022

Věc: Žádost k vyjádření k existence sítí – Most ev. č. 180-004 Ledce, přestavba

K vaší žádosti s názvem "Most ev. č. 180-004 Ledce, přestavba" ze dne 11. 02. 2022 sděluji, že ve vyznačeném území se **nachází nadzemní optická síť'** ve správě PilsFree, z.s. Optický kabel se nachází ve výšce cca 6m nad zemí (viz. přiložený obrázek). Při práci s technikou je potřeba dbát zvýšené opatrnosti, aby nedošlo k poškození daného kabelu. V případě dotazů zasílám kontakt na technika:

Richard Gabriel, tel. 773528533

Platnost tohoto stanoviska je **24 měsíců** od jeho vydání.

Ing. Martin Šampalík

SUDOP Praha a.s.

NAŠE ZNAČKA
0101683989

VYŘÍZENO DNE
11.02.2022

Sdělení o existenci energetického zařízení, sítě pro elektronickou komunikaci nebo zařízení technické infrastruktury v majetku společnosti ČEZ Distribuce, a. s., pro akci:

Most ev. č. 180-004 Ledce, přestavba

Vážený zákazníku,

Na základě Vaší žádosti 0101683989 ze dne 11.02.2022 Vám zasíláme sdělení o existenci energetického zařízení, sítě pro elektronickou komunikaci nebo zařízení technické infrastruktury v majetku společnosti ČEZ Distribuce, a. s., ve Vámi vymezeném zájmovém území.

Dovolujeme si Vás upozornit, že **sdělení nenahrazuje** vyjádření provozovatele distribuční soustavy k projektové dokumentaci pro územní nebo stavební řízení, k připojení nového odběru, zdroje elektrické energie nebo k navýšení rezervovaného příkonu a výkonu a s výjimkou havárií ani souhlas s činností v ochranném pásmu.
Toto sdělení je platné do 11.08.2022 a je jedním z podkladů pro zpracování projektové dokumentace, pokud je taková dokumentace zpracovávána.

V majetku ČEZ Distribuce, a. s., se na Vámi uvedeném zájmovém území nachází nebo ochranným pásmem zasahuje energetické zařízení typu:

	síť NN	síť VN	síť VVN
Podzemní síť			
Nadzemní síť	střet		

Stanice	

V majetku ČEZ Distribuce, a. s., se na Vámi uvedeném zájmovém území nachází nebo ochranným pásmem zasahuje síť pro elektronickou komunikaci typu:

	síť pro elektronickou komunikaci
Podzemní síť	
Nadzemní síť	

Zařízení technické infrastruktury zahrnuje zejména vodovodní, kanalizační a plynové přípojky pro objekty ČEZ Distribuce a. s., a dále pak další podzemní a nadzemní zařízení sloužící pro provoz distribuční sítě. V majetku ČEZ Distribuce, a. s., se na Vámi uvedeném zájmovém území nachází nebo ochranným pásmem zasahuje zařízení technické infrastruktury:

	zařízení technické infrastruktury
Nadzemní nebo podzemní	

Energetické zařízení (mimo nadzemních sítí NN), zařízení sítě pro elektronickou komunikaci a zařízení technické infrastruktury je chráněno ochranným pásmem podle § 46 zákona č. 458/2000 Sb., o podmínkách podnikání a o výkonu státní správy v energetických odvětvích a o změně některých zákonů (energetický zákon), ve znění pozdějších předpisů. Přibližný průběh tras energetických zařízení, sítě pro elektronickou komunikaci (v trase kabelového vedení může být uloženo několik kabelů energetických i komunikačních) a tras zařízení technické infrastruktury zasíláme v příloze tohoto dopisu.

V případě existence **podzemních** energetických zařízení, sítě pro elektronickou komunikaci nebo zařízení technické infrastruktury je povinností stavebníka alespoň 14 dní před započetím zemních prací požádat telefonicky na 800 850 860 nebo e-mailem na info@cezdistribuce.cz o tzv. **vytyčení trasy podzemního zařízení**, sítě pro elektronickou komunikaci nebo zařízení technické infrastruktury. O vytyčení lze požádat pouze na základě vydaného sdělení o existenci energetického zařízení, sítě pro elektronickou komunikaci nebo zařízení technické infrastruktury, a to (mimo havárií) nejpozději 30 dní před koncem jeho platnosti.

Dojde-li k obnažení podzemního vedení nebo k poškození energetického zařízení, sítě pro elektronickou komunikaci nebo zařízení se sítí pro elektronickou komunikaci související nebo zařízení technické infrastruktury ve vlastnictví ČEZ Distribuce, a. s., nahlaste nám prosím tuto skutečnost bezodkladně jako poruchu na bezplatnou linku 800 850 860.

Pokud uvažovaná **akce nebo činnost zasáhne do ochranného pásma** nadzemních vedení, trafostanic nebo sítě pro elektronickou komunikaci, popř. bude po vytyčení zjištěno, že zasahuje do ochranného pásma podzemních energetických zařízení nebo zařízení pro elektronickou komunikaci, je nutné písemně požádat společnost ČEZ Distribuce, a. s., o souhlas s činností v ochranném pásmu (formulář je k dispozici na www.cezdistribuce.cz v části Formuláře / Činnosti v ochranných pásmech, kontaktní údaje pro podání Vaší žádosti naleznete v zápatí). Jestliže uvažovaná akce vyvolá potřebu dílčí změny trasy vedení nebo přemístění některých prvků energetického zařízení nebo sítě pro elektronickou komunikaci včetně souvisejícího zařízení, je nutné včas společnost ČEZ Distribuce, a. s., požádat o přeložku zařízení podle § 47 energetického zákona.

Zároveň Vás upozorňujeme, že v zájmovém území se může nacházet taktéž energetické zařízení, síť pro elektronickou komunikaci nebo zařízení technické infrastruktury, které není v majetku společnosti ČEZ Distribuce, a. s.

V souvislosti s výše uvedeným si Vás dovolujeme upozornit, že uvedené sdělení včetně jeho příloh obsahuje skutečnosti tvořící obchodní tajemství společnosti ČEZ Distribuce, a. s. Poskytnuté informace jsou dále také důvěrnými informacemi a obchodně citlivými informacemi společnosti ČEZ Distribuce, a. s. Z výše uvedených důvodů si Vás proto společnost ČEZ Distribuce, a. s., dovoluje upozornit, že s poskytnutými informacemi je potřeba nakládat dle platných právních předpisů, v opačném případě se vystavujete postihu ve smyslu platné právní úpravy. V této souvislosti si Vás dále dovolujeme upozornit, že požadované informace nesmí být předány, sděleny, využity, zpřístupněny, či jiným způsobem postoupeny na jakoukoli třetí osobu bez předchozího prokazatelného souhlasu společnosti ČEZ Distribuce, a. s. Informace o existenci energetického zařízení, sítě pro elektronickou komunikaci a zařízení technické infrastruktury mohou být využity pouze pro účel, pro který byly vyžádány.

S pozdravem

ČEZ Distribuce, a. s.
Děčín, Děčín IV-Podmokly
Teplická 874/8
PSČ 405 02
IČ: 24729035

Přílohy

1. Situační výkres zájmového území
2. Podmínky pro provádění činností v ochranných pásmech energetických zařízení, sítě pro elektronickou komunikaci a zařízení technické infrastruktury

Platí pouze se sdělením číslo 0101683989.

Zakreslené polohy zařízení v příloze jsou pouze informativní.

Situační výkres zájmového území (klad mapových listů)

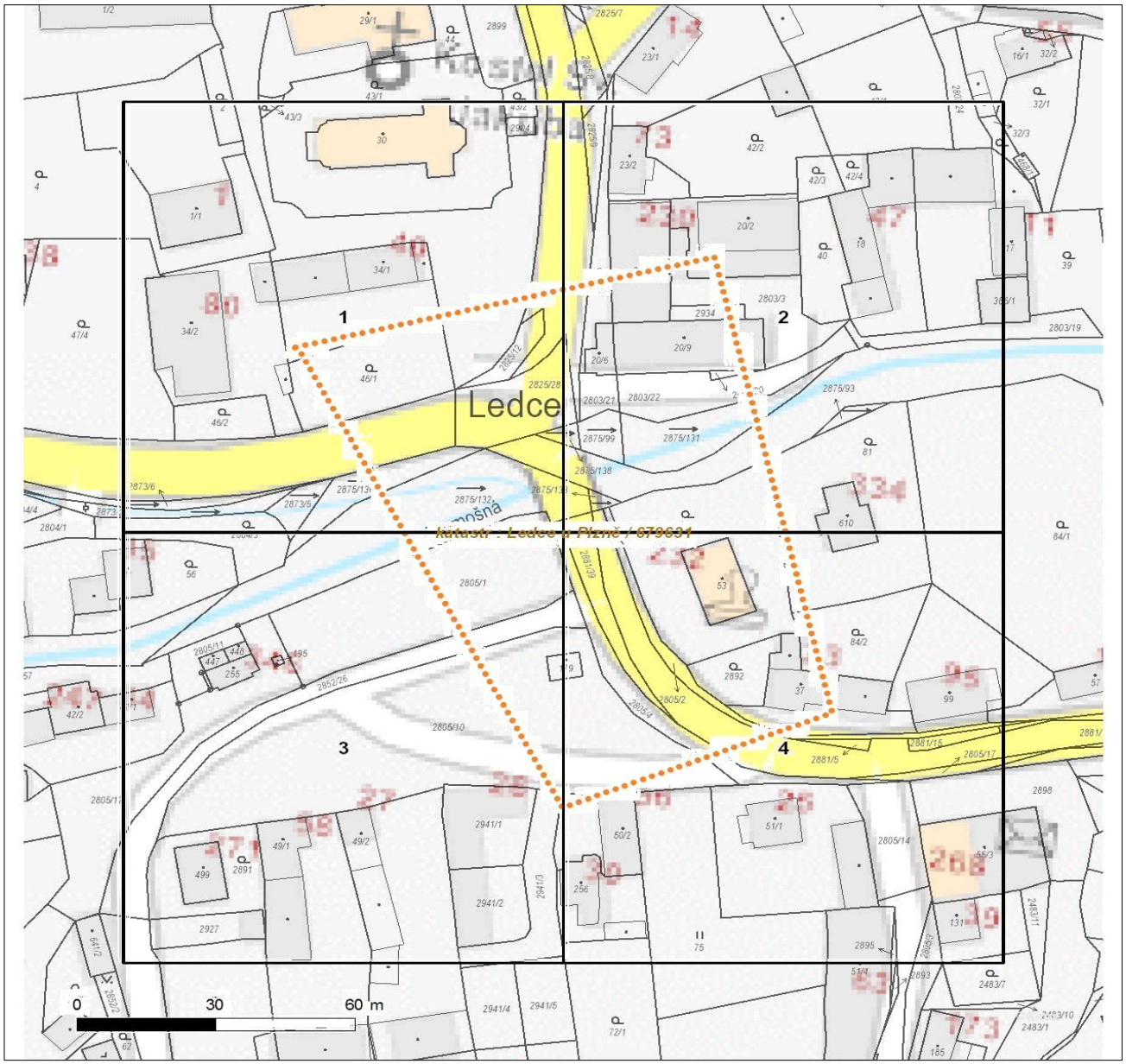

Není-li zobrazena katastrální mapa, zadejte žádost znovu. Katastrální mapa je generována prostřednictvím externí WMS služby, jejíž provoz nezajišťuje společnost ČEZ Distribuce, a. s.

LEGENDA

- Podzemní vedení NN do 1 kV
- Nadzemní vedení NN do 1 kV
- Podzemní vedení VN do 35 kV
- Nadzemní vedení VN do 35 kV
- Podzemní vedení VVN 110 kV
- Nadzemní vedení VVN 110 kV
- NN přívod odběratele
- Zařízení technické infrastruktury
- Cizí energetické vedení
- Zájmové území
- TS Stanice do 52 kV - stožárová
- TS Stanice do 52 kV - zděná
- TR Transformovna (nad 52 kV)
- Probíhající investice ČEZ Distribuce
- TS Stanice ČEZ Distribuce ve výstavbě
- Zařízení ČEZ Distribuce ve výstavbě
- Hranice katastrálního území
- Nadzemní síť pro elektronickou komunikaci
- Podzemní síť pro elektronickou komunikaci
- HDPE trubka

Souběhy sítí pro elektronickou komunikaci s energetickými sítěmi:

- Souběh s podzemním vedením NN do 1 kV
- Souběh s nadzemním vedením NN do 1 kV
- Souběh s podzemním vedením VN do 35 kV
- Souběh s nadzemním vedením VN do 35 kV
- Souběh s podzemním vedením VVN 110 kV
- Souběh s nadzemním vedením VVN 110 kV

Platí pouze se sdělením číslo 0101683989.

Zakreslené polohy zařízení v příloze jsou pouze informativní.

Situační výkres - list 1

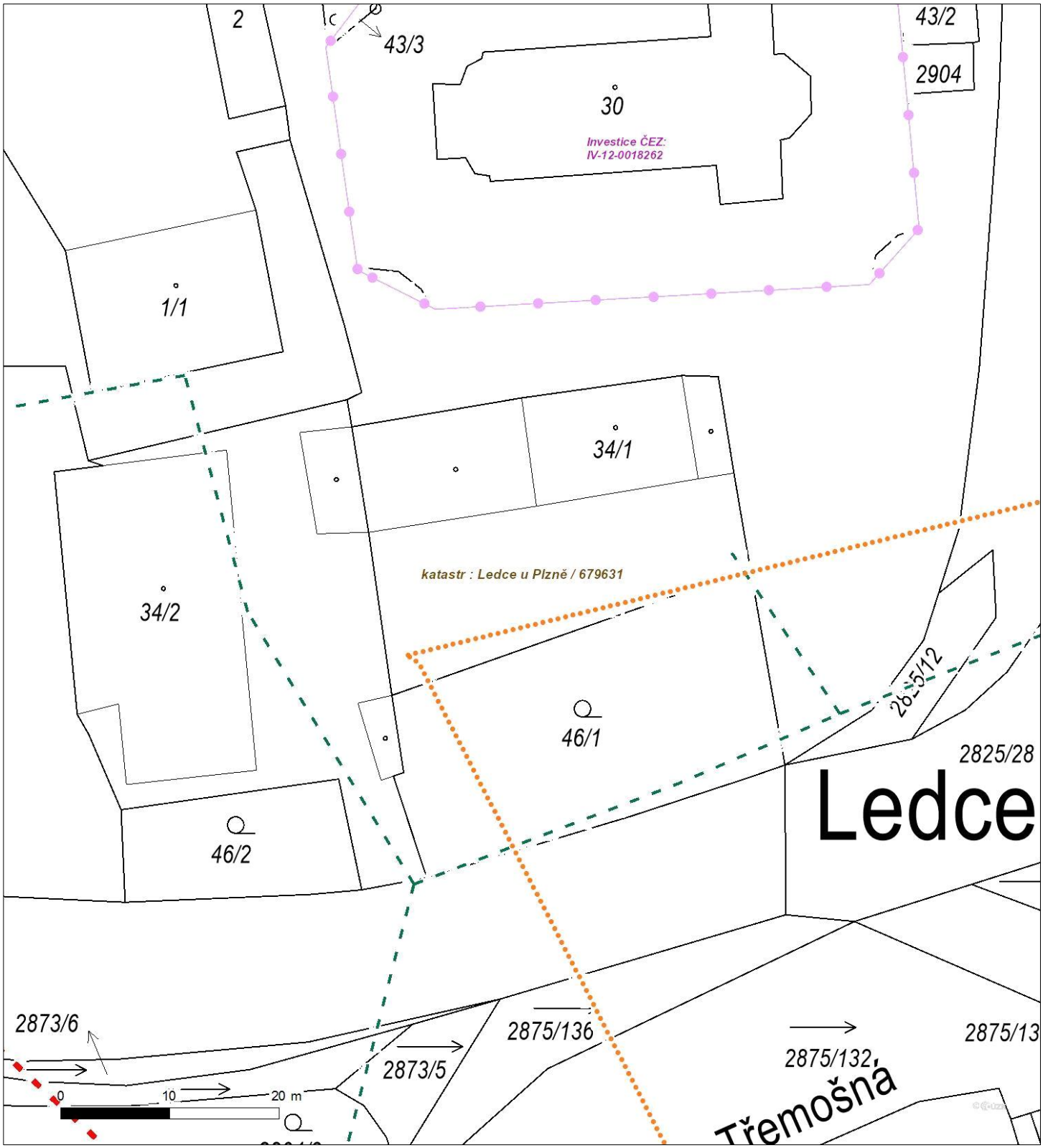

Není-li zobrazena katastrální mapa, zadejte žádost znovu. Katastrální mapa je generována prostřednictvím externí WMS služby, jejíž provoz nezajišťuje společnost ČEZ Distribuce, a. s.

Platí pouze se sdělením číslo 0101683989.

Zakreslené polohy zařízení v příloze jsou pouze informativní.

Situační výkres - list 2

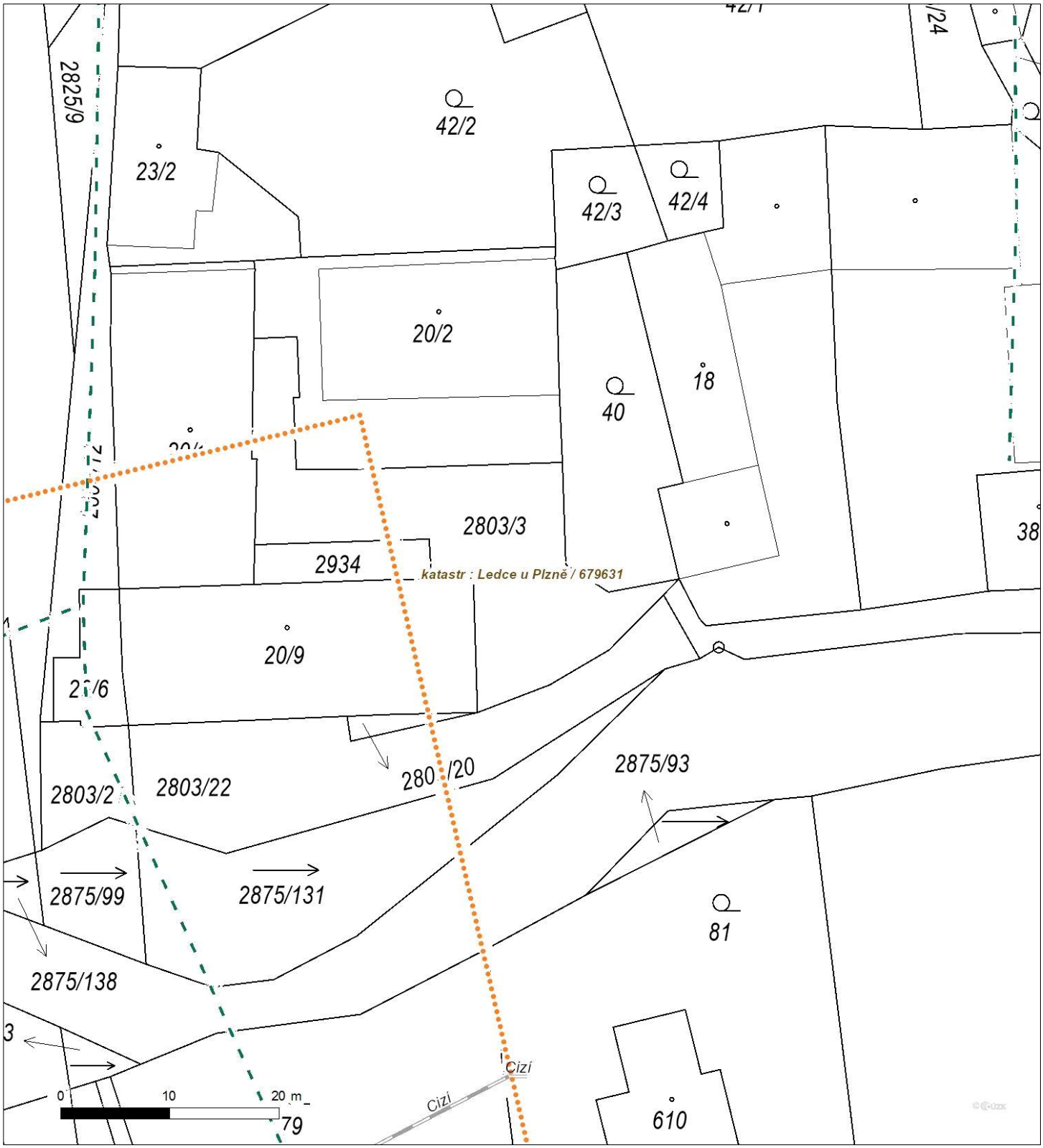

Není-li zobrazena katastrální mapa, zadejte žádost znovu. Katastrální mapa je generována prostřednictvím externí WMS služby, jejíž provoz nezajišťuje společnost ČEZ Distribuce, a. s.

Platí pouze se sdělením číslo 0101683989.

Zakreslené polohy zařízení v příloze jsou pouze informativní.

Situační výkres - list 3

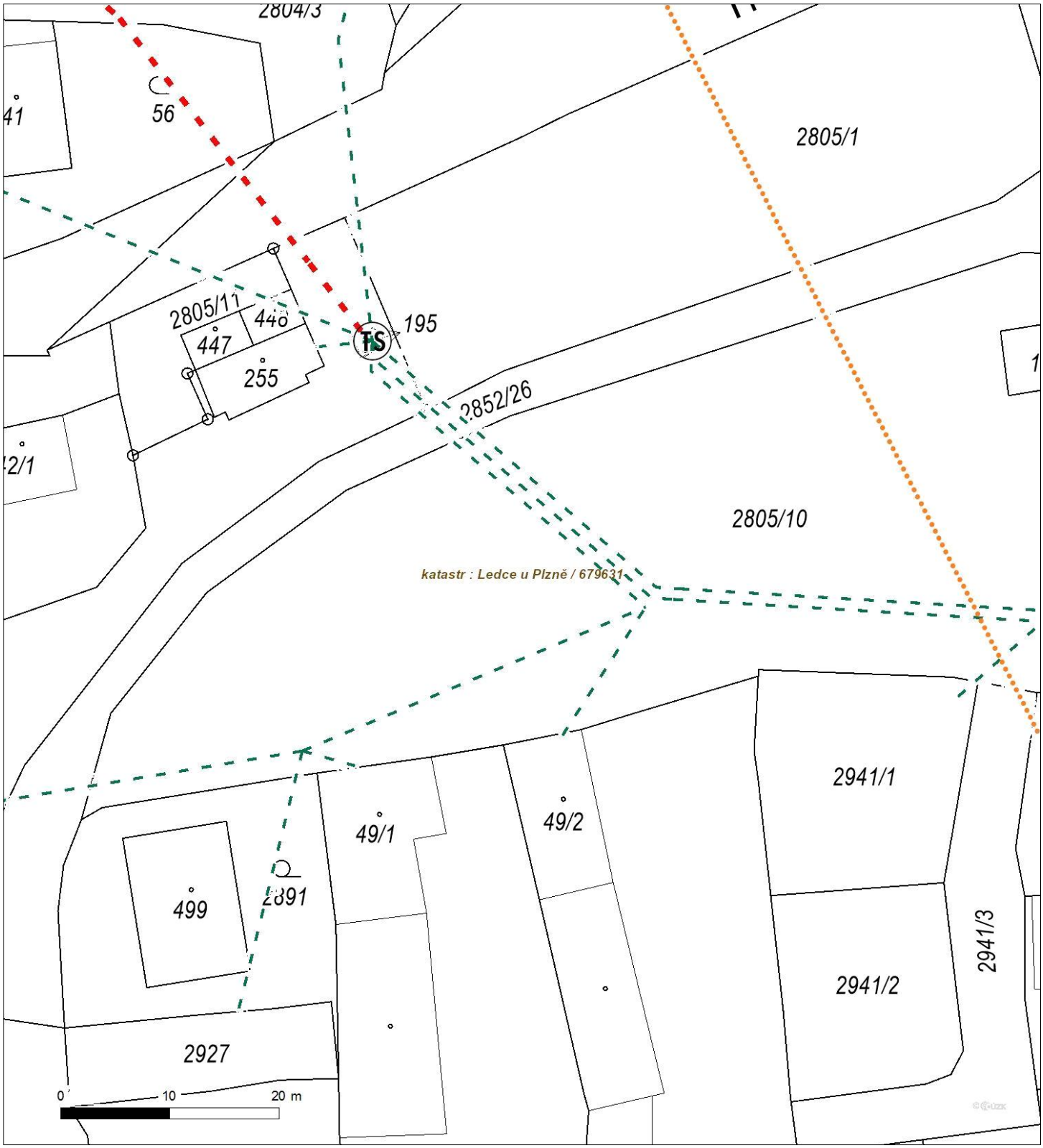

Není-li zobrazena katastrální mapa, zadejte žádost znovu. Katastrální mapa je generována prostřednictvím externí WMS služby, jejíž provoz nezajišťuje společnost ČEZ Distribuce, a. s.

Platí pouze se sdělením číslo 0101683989.

Zakreslené polohy zařízení v příloze jsou pouze informativní.

Situační výkres - list 4

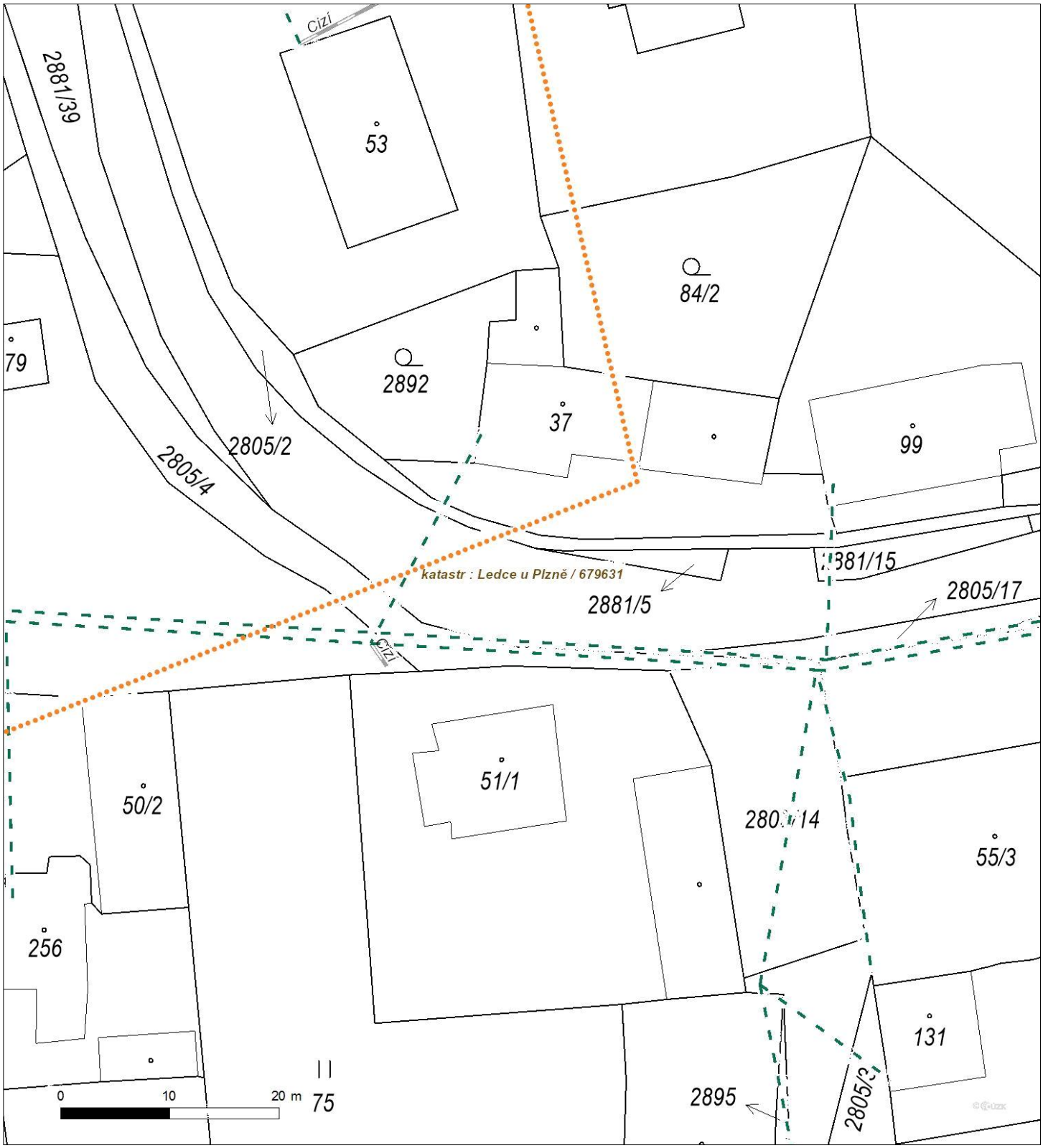

Není-li zobrazena katastrální mapa, zadejte žádost znovu. Katastrální mapa je generována prostřednictvím externí WMS služby, jejíž provoz nezajišťuje společnost ČEZ Distribuce, a. s.

ŽADATEL
SUDOP Praha a.s.

NAŠE ZNAČKA	VYŘIZUJE / LINKA	VYŘÍZENO DNE
0700506451		11.02.2022

Sdělení o existenci komunikačního vedení společnosti ČEZ ICT Services, a. s.

Název akce: **Most ev. č. 180-004 Ledce, přestavba**

Účel: **Informativní**

Vážený zákazníku,
dovolujeme si reagovat na Vaši žádost číslo 0700506451 ze dne 11.02.2022, která se týkala sdělení o existenci komunikačního zařízení na Vámi určeném zájmovém území.

Dle vědomí společnosti ČEZ ICT Services, a. s., se na Vámi vymezeném zájmovém území:
nenachází komunikační zařízení v majetku společnosti ČEZ ICT Services, a. s.

Zároveň si Vás dovolujeme upozornit, že není vyloučeno, že se ve Vámi vymezeném zájmovém území nachází jiné zařízení, které není v majetku společnosti ČEZ ICT Services, a. s.

Toto sdělení je platné do 11.02.2023.

V souvislosti s výše uvedeným si Vás dovolujeme upozornit, že sdělení o existenci či neexistenci sítí představuje skutečnosti tvořící obchodní tajemství společnosti ČEZ ICT Services, a. s. Poskytnuté informace jsou dále také důvěrnými informacemi společnosti ČEZ ICT Services, a. s. Z výše uvedených důvodů si Vás proto společnost ČEZ ICT Services, a. s., dovoluje upozornit, že s poskytnutými informacemi je potřeba nakládat dle platných právních předpisů, v opačném případě se vystavujete postihu ve smyslu platné právní úpravy. V této souvislosti si Vás dovolujeme rovněž upozornit, že požadované informace nesmí být předány, sděleny, využity, zpřístupněny, či jiným způsobem postoupeny na jakoukoli třetí osobu bez předchozího prokazatelného souhlasu společnosti ČEZ ICT Services, a. s. Informace o existenci sítí mohou být využity pouze pro účel, pro který byly vyžádány.

ČEZ ICT Services, a. s.
Praha, Praha 4
Duhová 1531/3
PSČ 140 53
IČ: 26470411

Přílohy
Situační výkres zájmového území

Platí pouze se sdělením číslo 0700506451.

Zakreslené polohy zařízení v příloze jsou pouze informativní.

Situační výkres zájmového území

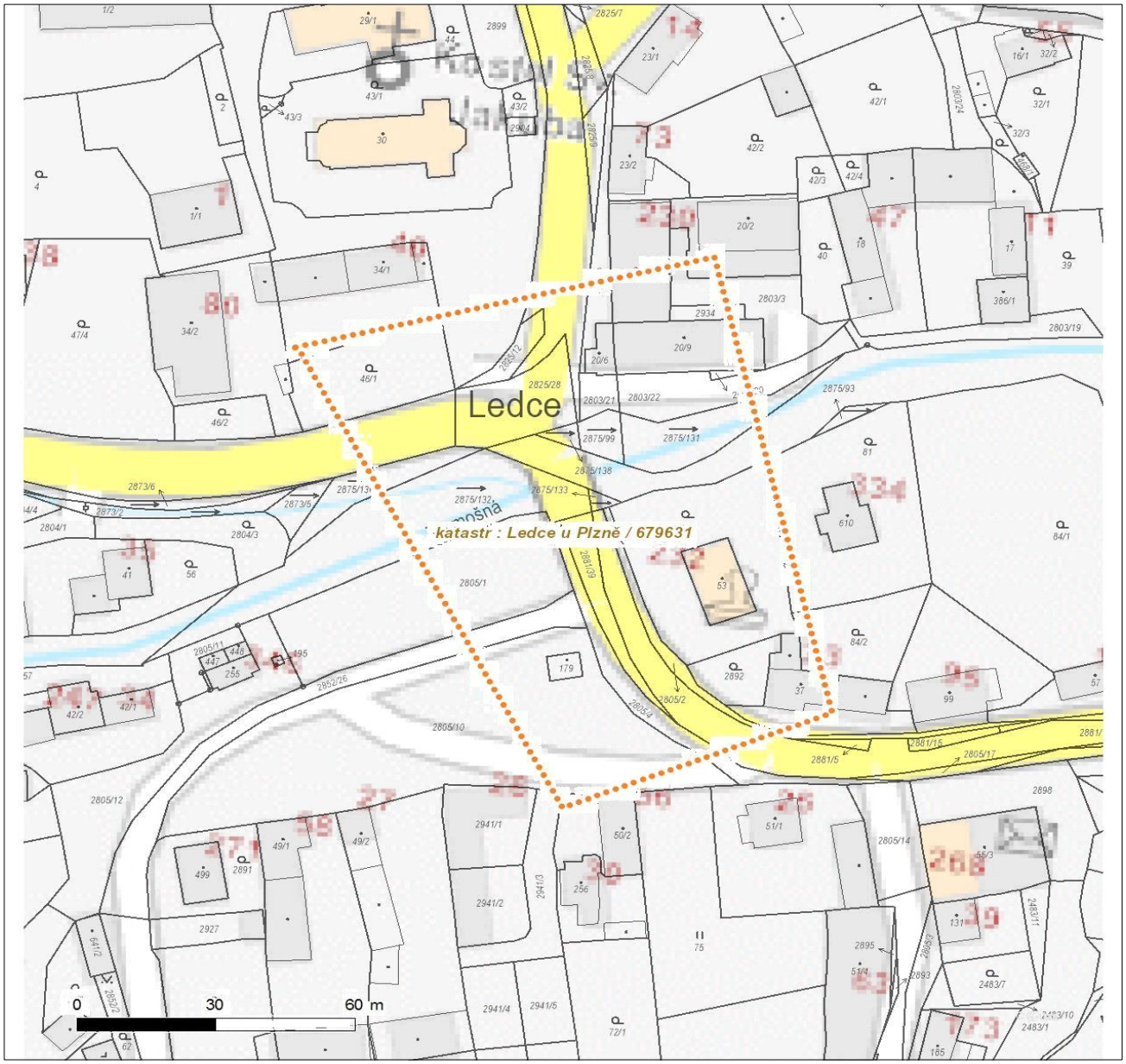

LEGENDA

- Nadzemní optické vedení
- Podzemní optické vedení
- Nadzemní metalické vedení
- Podzemní metalické vedení
- Radioreléový spoj vzduch
- Zájmové území
- Hranice katastrálního území

ŽADATEL
SUDOP Praha a.s.

NAŠE ZNAČKA	VYŘIZUJE / LINKA	VYŘÍZENO DNE
0201368317		11.02.2022

Sdělení o existenci komunikačního vedení společnosti Telco Pro Services, a. s.

Název akce: **Most ev. č. 180-004 Ledce, přestavba**

Účel: **Informativní**

Vážený zákazníku,
dovolujeme si reagovat na Vaši žádost číslo 0201368317 ze dne 11.02.2022, která se týkala sdělení o existenci komunikačního zařízení na Vámi určeném zájmovém území.

Dle vědomí společnosti Telco Pro Services, a. s., se na Vámi vymezeném zájmovém území:
nenachází komunikační zařízení v majetku společnosti Telco Pro Services, a. s.

Zároveň si Vás dovolujeme upozornit, že není vyloučeno, že se ve Vámi vymezeném zájmovém území nachází jiné zařízení, které není v majetku společnosti Telco Pro Services, a. s.

Toto sdělení je platné do 11.02.2023.

V souvislosti s výše uvedeným si Vás dovolujeme upozornit, že sdělení o existenci či neexistenci sítí představuje skutečnosti tvořící obchodní tajemství společnosti Telco Pro Services, a. s. Poskytnuté informace jsou dále také důvěrnými informacemi společnosti Telco Pro Services, a. s. Z výše uvedených důvodů si Vás proto společnost Telco Pro Services, a. s., dovoluje upozornit, že s poskytnutými informacemi je potřeba nakládat dle platných právních předpisů, v opačném případě se vystavujete postihu ve smyslu platné právní úpravy. V této souvislosti si Vás dovolujeme rovněž upozornit, že požadované informace nesmí být předány, sděleny, využity, zpřístupněny, či jiným způsobem postoupeny na jakoukoli třetí osobu bez předchozího prokazatelného souhlasu společnosti Telco Pro Services, a. s. Informace o existenci sítí mohou být využity pouze pro účel, pro který byly vyžádány.

S pozdravem

Telco Pro Services, a. s.
Praha, Praha 4
Duhová 1531/3
PSČ 140 00
IČ: 29148278

Přílohy
Situační výkres zájmového území

Platí pouze se sdělením číslo 0201368317.

Zakreslené polohy zařízení v příloze jsou pouze informativní.

Situační výkres zájmového území

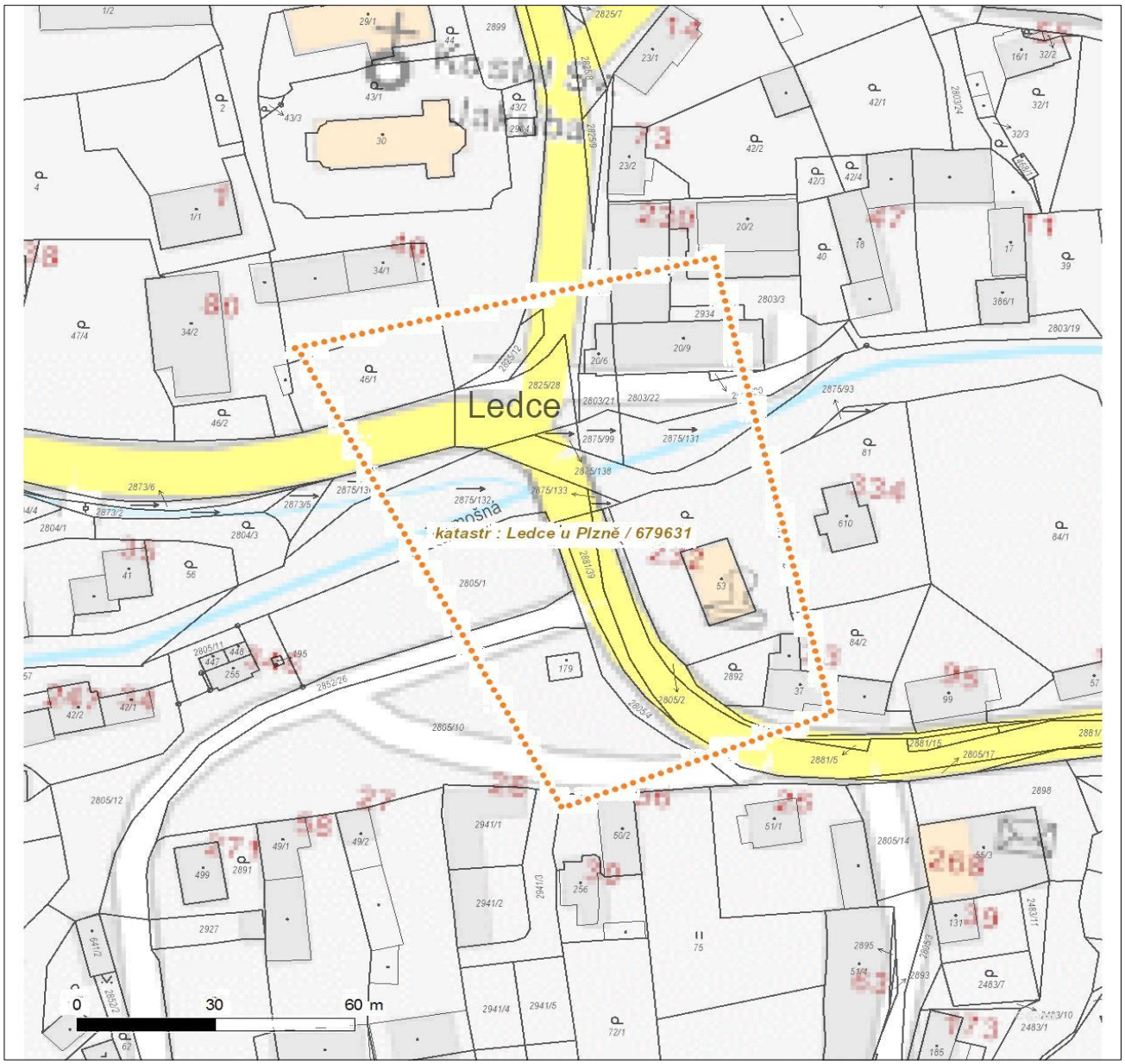

LEGENDA

- Nadzemní optické vedení
- Podzemní optické vedení
- Nadzemní metalické vedení
- Podzemní metalické vedení
- Radioreléový spoj vzduch
- Zájmové území
- Hranice katastrálního území

POLICIE ČESKÉ REPUBLIKY
Krajské ředitelství policie Plzeňského kraje
Odbor informačních a komunikačních technologií
Nádražní 2, 306 28 Plzeň

Č. j. KRPP-693-25/ČJ-2022-0300IT

Plzeň 15. února 2022
Počet stran: 1

SUDOP PRAHA a.s.
Olšanská 1a
130 80 Praha 3

IČ: 25793349

Vyjádření k existenci inženýrských sítí k akci – „Most ev. č. 180-004 - Ledce přestavba“

K výše uvedené akci nemáme z hlediska existence podzemních sítí nebo jiného našeho zařízení připomínek.

V dané lokalitě neprovozujeme žádné podzemní telekomunikační vedení.

Vyřizuje:
kpt. Ing. David Vacek

OP Mgr. Jiří Martínek
pověřen řízením OIKT

Mgr. Ji Mart nek
16.02.2022 07:16:11
Digit ln podepsal:
Mgr. Ji Mart nek
POLICIE ESK REPUBLIKY
D vod:

SU A0106532

Bezpečnostní
informační
služba

V Praze dne: 4. 3. 2022
DOPORUČENĚ
Č.j.: 305-6/2022-BIS-13
Výtisk č.: 1
Počet listů: 1

SUDOP
Tereza Čásová
Husova 71
301 17 Plzeň

Věc: **Vyjádření k existenci sítí: „Most ev. č. 180-004 Ledce, přestavba, k.ú. Ledce u Plzně" z hlediska ochranných pásem telekomunikací Bezpečnostní informační služby.**
(K Vašemu dopisu zn.: 230/124/220211/Čá)

Na základě podkladu - Vámi dodané dokumentace - Vám sděluji, že nedojde v dotčené lokalitě ke střetu s ochrannými pásmy telekomunikačních zařízení Bezpečnostní informační služby.

Bezpečnostní informační služba nemá k výše uvedené předmětné stavbě námitky ani připomínky.

- Platnost tohoto dokumentu je dva roky od data vydání.

Vyřizuje: Ing. Pavel HEŘMAN
tel.: 257 142 599
e-mail.: vyjadreni@bis.cz

písemný kontakt: Bezpečnostní informační služba
P.O. BOX 1. pracoviště 13
150 07 PRAHA 57

ředitel odboru
Mgr. David Hruška

SU A0124589

PŘÍLOHA Č.1.

Tato situace slouží jako grafické vymezení rozsahu zájmového území na akci:
"Most ev. č. 180-004 Ledce, přestavba - DSP".

Zájmové území leží v k.ú. Ledce u Plzně.

LEDC

SSŘO MO
zastoupená Mgr. Adamem HOLEČKEM
Oddělení ochrany územních zájmů
V zájmovém prostoru dle přiložené dokumentace neeviduje OdOUZ inženýrské sítě nebo zařízení AČR.
Toto stanovisko platí po dobu jednoho roku, ale není souhlasem pro potřeby územního řízení nebo stavebního povolení.
Síť vlaky
UP-623/26-186-2021-1180
dne: 25.3.2022

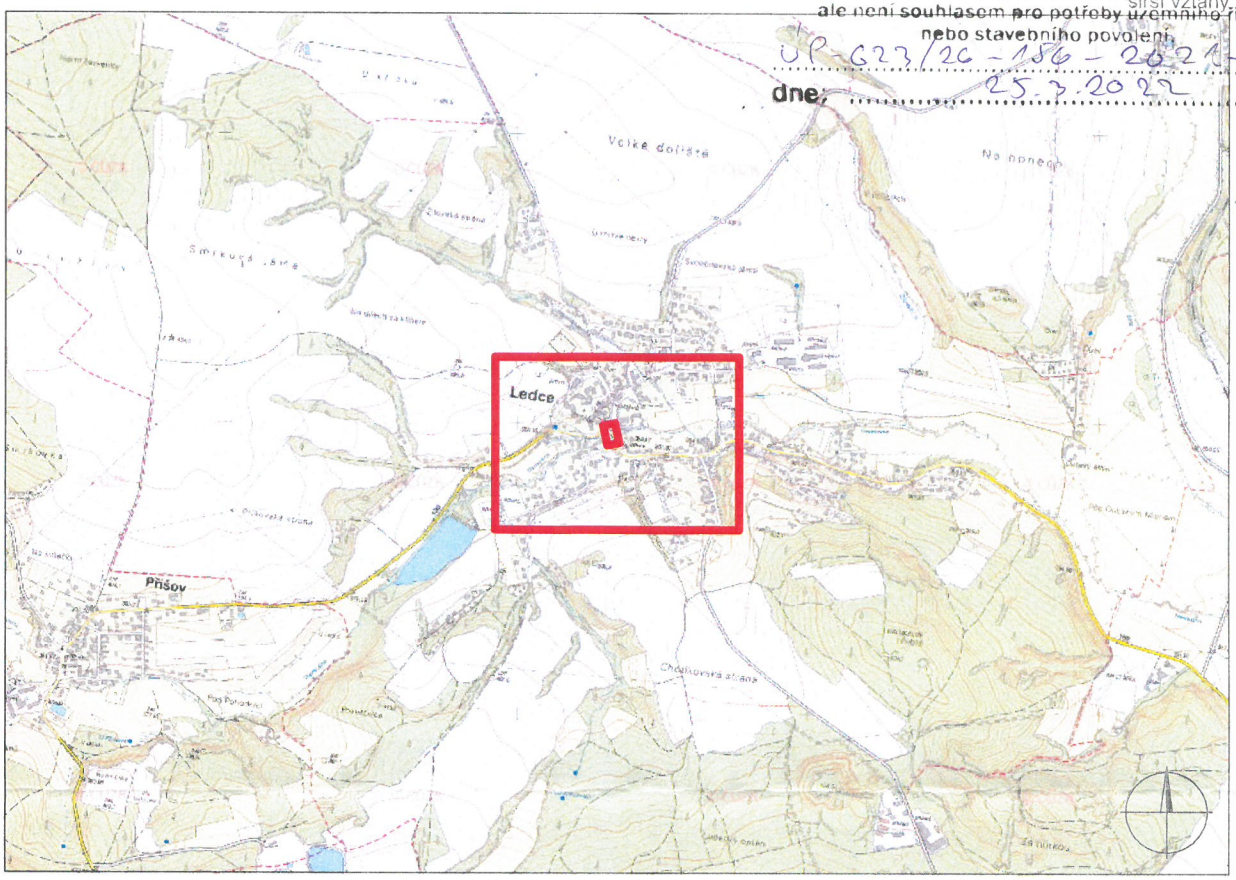

vymezení zájmového území

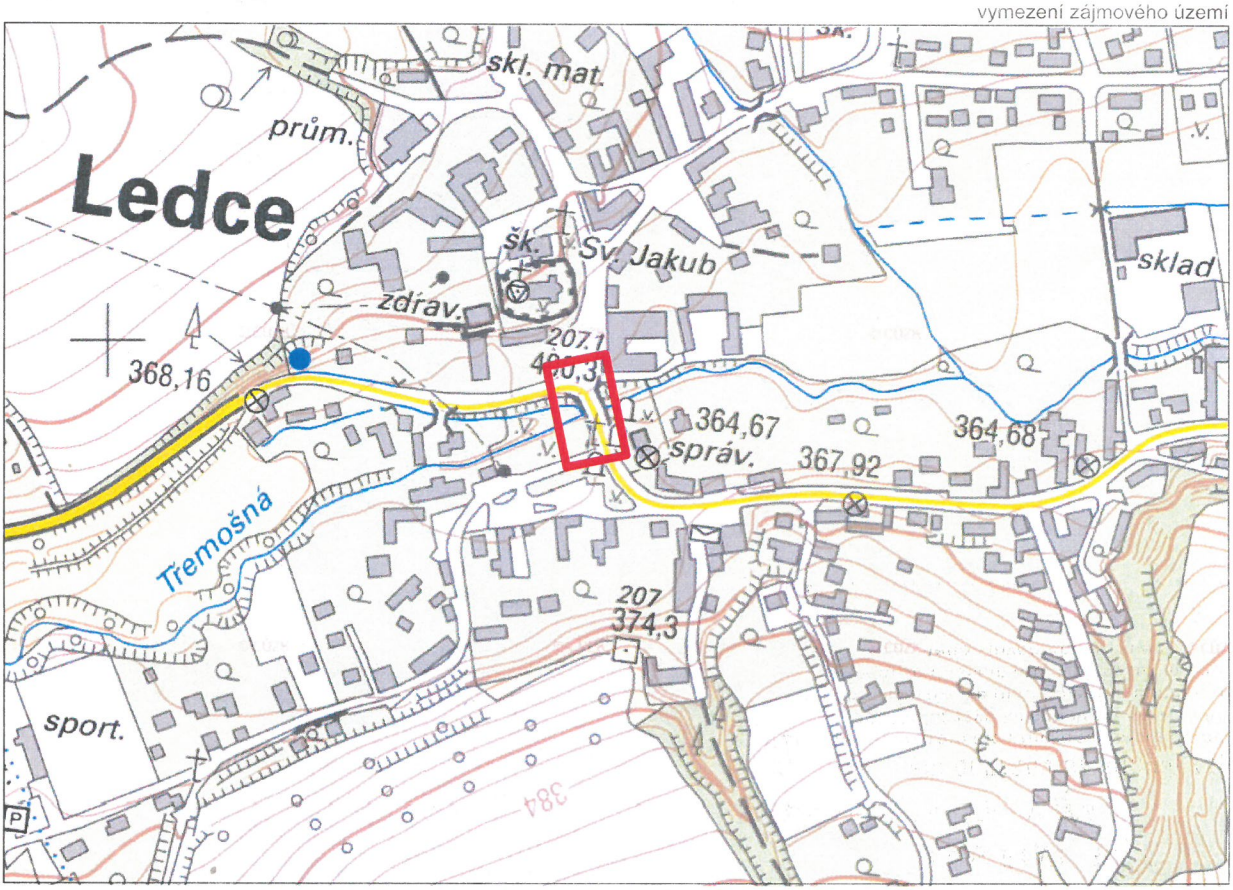

POVODÍ VLTAVY

Povodí Vltavy, státní podnik
závod Berounka
Denisovo nábřeží 14
301 00 Plzeň

TEL.: 377 307 111
FAX: 377 237 361

BANKOVNÍ SPOJENÍ:
KOMERČNÍ BANKA, a.s. PLZEŇ - MĚSTO
č.ú.: 7004311/0100

Tereza Časová
SUDOP PRAHA a.s., Projektové středisko Plzeň
Husova 71
301 00 Plzeň

VÁŠ DOPIS ZNAČKY/ ZE DNE	NAŠE ZNAČKA	VYŘIZUJE/ LINKA	DATUM
11.2.2022	PVL-14440/2022/340/Li PVL-3152/2022/SP	Ing. M. Lišková/378	23.2.2022

Ledce u Plzně – „Most ev.č. 180-004 Ledce, přestavba“
k.ú. Ledce u Plzně, okres Plzeň - sever, kraj Plzeňský, č.h.p. 1-11-01-0510-0-00
ID VÚ povrchových vod: BER_0540 Třemošná od pramene po ústí do toku Berounka
ID VÚ podzemních vod: 51100, ID HGR: 5110 Plzeňská pánev
SDĚLENÍ SPRÁVCE POVODÍ A SPRÁVCE VODNÍHO TOKU

Žádostí ze dne 11.2.2022 jste nás požádali o vyjádření k existenci inženýrských sítí v zájmovém území v profilu mostu ev.č. 180-004 v k.ú. Ledce u Plzně na významném vodním toku Třemošná (IDVT 10100088) v ř. km 17,891.
Most se nachází ve stanoveném záplavovém území Třemošné, v aktivní zóně záplavového území. Záplavové území Třemošné v ř. km 0,000 – 20,452 bylo stanoveno Krajským úřadem Plzeňského kraje, č.j. PK-ŽP/12308/20 ze dne 4.12.2020. Správcem Třemošné je Povodí Vltavy, státní podnik.

Pro Vaši informaci sdělujeme kóty hladin N-letých průtoků v uvedené lokalitě (údaje převzaty z dokumentace záplavového území Třemošné):

Staničení ř. km [km]	Kóta hladiny při průtoku [m n.m.] (B.p.v.)		
	Q_5	Q_{20}	Q_{100}
17,891	362,57	363,18	363,77

Upozorňujeme Vás, že údaje o kótách hladin N-letých průtoků (kulminační průtok, který je v uvažovaném profilu dosažen nebo překročen průměrně jednou za N let) nejsou hodnoty neměnné, ale mohou být měněny podle nových poznatků nebo změn v odtokovém režimu povodí. Poskytované údaje jsou pouze orientační, nemohou být použity pro konkrétní výškové umístění staveb.

Stavbou budou dotčeny mj. pozemky p.č. 2875/132, 2875/137, 2875/138 v k.ú. Ledce u Plzně, které jsou ve vlastnictví ČR s právem hospodařit s majetkem státu pro Povodí Vltavy, státní podnik.

Dále sdělujeme, že v uvedené lokalitě Povodí Vltavy, státní podnik nevlastní ani nespravuje žádné sítě ani zařízení.

Ing. Jana Ronovská
vedoucí provozního střediska 4

Kopie: Vlastní

Váš dopis ze dne: 11.02.2022

Naše značka: O22070171865
Vyřizuje: Ladislav Buriánek (A)
Tel.: tel.: +420 387 761 521
E-mail: ladislav.burianek@cevak.cz
Datum: 11.02.2022

SUDOP PRAHA a.s.
Olšanská č.p. 2643/1a
130 00 Žižkov

Ledce u Plzně, parc. č. 24, Most ev. č. 180-004 Ledce, přestavba (zákres sítí)

V přiložené situaci je zakresleno Vaše zájmové území. V zájmovém území neprovozuje společnost ČEVAK a.s. žádné sítě ani jiná zařízení.

Toto vyjádření společnosti ČEVAK a.s. má platnost 2 roky ode dne vydání.

ČEVAK a.s.
Severní 8/2264, 370 10 České Budějovice
IČ: 608 49 657 DIČ: CZ60849657
zapsaná v OR u KS Č. Budějovice
oddíl B, vložka 657

V. Z.

S pozdravem

Ladislav Buriánek
referent vyjadřovací činnosti

Přílohy: Mapa_O22070171865.pdf

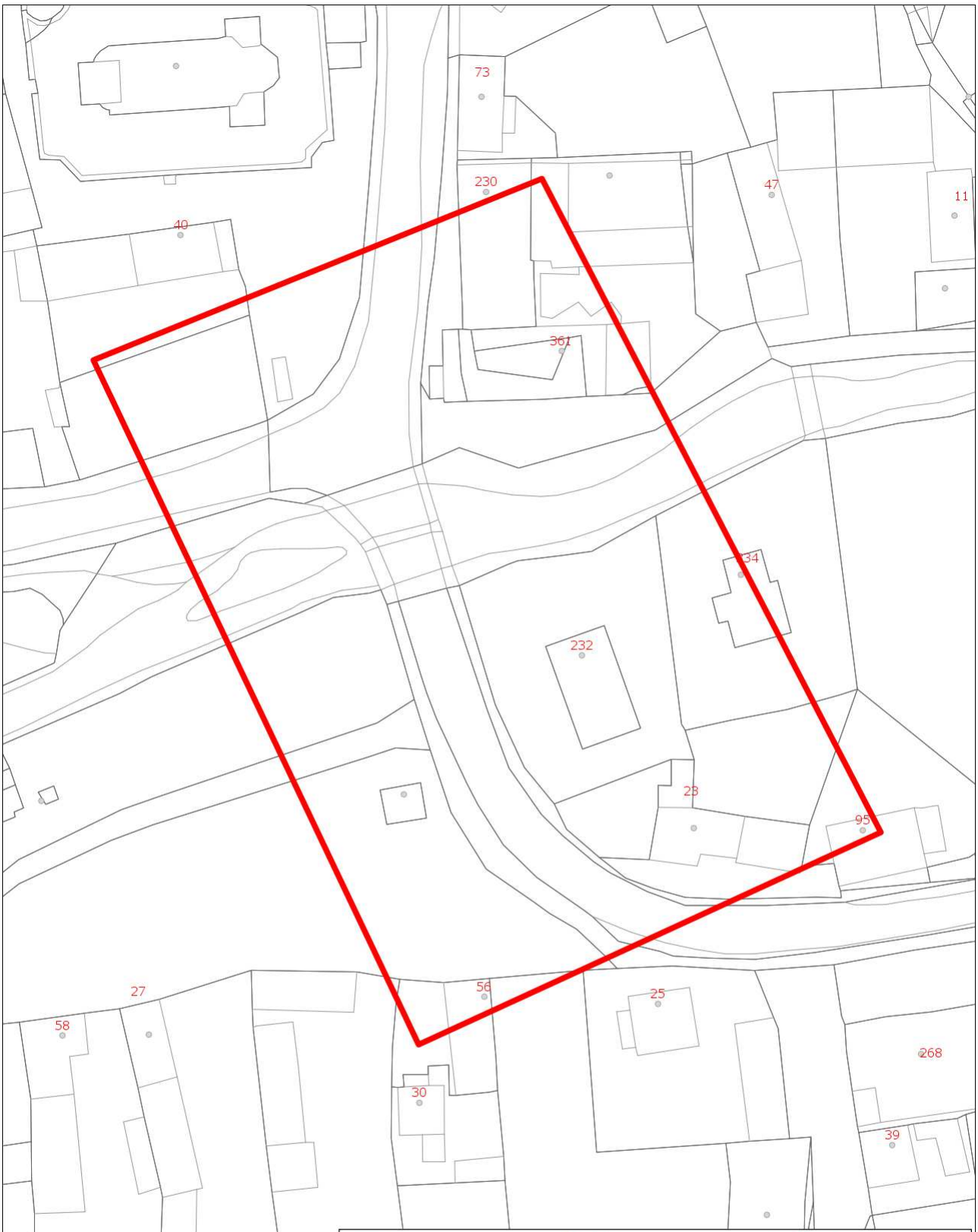

vodovod	kanalizace	silový kabel
surová voda	dešťová kanalizace	ovládací kabel
mimo provoz	odlehčovací stoka	jiný provozovatel

sítě s poskytováním vybraných služeb
- vodovod
- kanalizace

ČEVAK

ČEVAK a.s.
Severní 2264/8
370 10 České Budějovice

Měřítko	1:1000
Katastrální území	Ledce u Plzně
Příloha k vyjádření č.	O22070171865
Vyhotovil	Ladislav Buriánek
Vytisknuto	11.02.2022

Při záměru napojení nebo zásahu do námi provozovaných vodohospodářských sítí a jejich ochranných pásem požadujeme předložit projektovou dokumentaci.

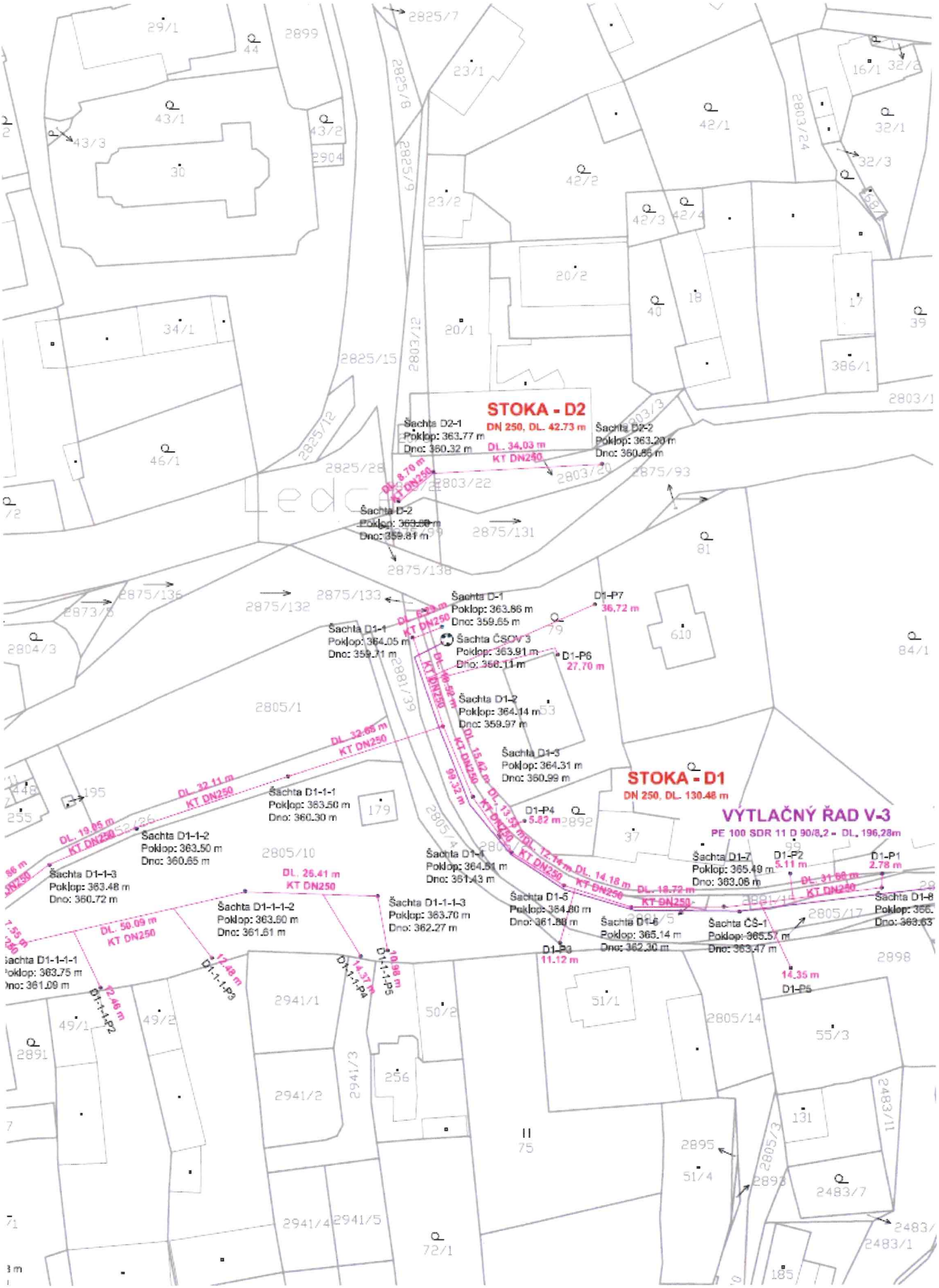
STOKA - D2
DN 250, DL. 42.73 m
Šachta D2-1
Poklop: 363.77 m
Dno: 360.32 m
DL. 34.03 m
KT DN250
Šachta D2-2
Poklop: 363.20 m
Dno: 360.86 m
DL. 8.70 m
KT DN250
Šachta D-2
Poklop: 363.58 m
Dno: 359.81 m
Šachta D-1
Poklop: 363.86 m
Dno: 359.65 m
D1-P7
36.72 m
Šachta D1-1
Poklop: 364.05 m
Dno: 359.71 m
Šachta ČSOV 3
Poklop: 363.91 m
Dno: 360.11 m
D1-P6
27.70 m
Šachta D1-2
Poklop: 364.14 m
Dno: 359.97 m
DL. 32.65 m
KT DN250
Šachta D1-3
Poklop: 364.31 m
Dno: 360.99 m
STOKA - D1
DN 250, DL. 130.48 m
VÝTLAČNÝ ŘAD V-3
PE 100 SDR 11 D 90/8,2 - DL. 196,28m
DL. 32.11 m
KT DN250
Šachta D1-1-1
Poklop: 363.50 m
Dno: 360.30 m
DL. 19.85 m
KT DN250
Šachta D1-1-2
Poklop: 363.50 m
Dno: 360.65 m
Šachta D1-1-3
Poklop: 363.48 m
Dno: 360.72 m
D1-P4
5.82 m
Šachta D1-4
Poklop: 364.51 m
Dno: 361.43 m
Šachta D1-7
Poklop: 365.49 m
Dno: 363.06 m
D1-P2
5.11 m
D1-P1
2.78 m
DL. 26.41 m
KT DN250
Šachta D1-1-1-2
Poklop: 363.60 m
Dno: 361.61 m
Šachta D1-1-1-3
Poklop: 363.70 m
Dno: 362.27 m
Šachta D1-5
Poklop: 364.80 m
Dno: 361.88 m
Šachta D1-6
Poklop: 365.14 m
Dno: 362.30 m
Šachta ČS-1
Poklop: 365.57 m
Dno: 363.47 m
D1-P3
11.12 m
14.35 m
D1-P5
DL. 50.09 m
KT DN250
Šachta D1-1-1-1
Poklop: 363.75 m
Dno: 361.09 m
D1-1-1-P2
2.46 m
D1-1-1-P3
17.48 m
D1-1-1-P4
14.37 m
D1-1-1-P5
10.98 m

Ledce
RAD B 3 – PVC 110
RAD B 4 – PVC 110
RAD B – PVC 110
chr.PVC 150
Detail 3
Detail 4
2803/2
2803/9
2803/14
2803/15
2803/23
2825/7
2825/8
2825/9
2803/12
2803/24
2803/3
2803/20
2875/93
2875/99
2875/131
2875/138
2875/136
2875/132
2875/133
2881/39
2805/1
2804/3
2873/6
2873/5
2850/1
2852/1
2852/26
2805/11
2805/1
195
255
652
610
703
702
701
20
1005/5
1005/6
25
14/4
16/1
595
121
2907
13
4/1
4/2
3/1
5/1
7/1
7/2
8/1
9
11
13
21
28
27
29/1
44
43/1
43/2
43/3
30
1/1
34/1
34/2
46/1
46/2
23/1
23/2
42/1
42/2
42/3
42/4
20/1
20/2
20/6
40
18
17
386/1
81
79
53
84/2